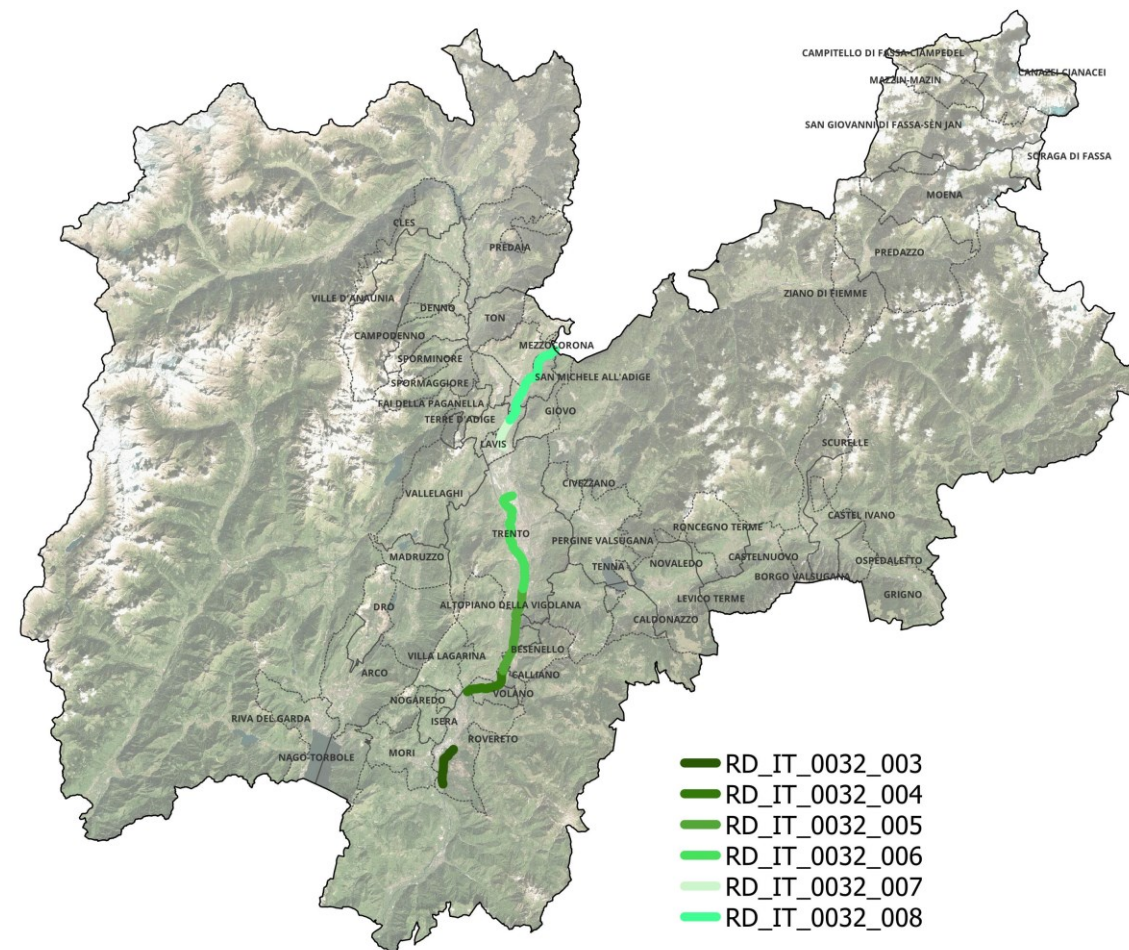




Piano d'Azione relativo a vari tratti della rete viaria di competenza della P.A.T. su cui transitano più di 3.000.000 di veicoli all'anno, redatto ai sensi dell'art. 4 del D.Lgs. 19 agosto 2005, n. 194 (*attuazione della Direttiva 2002/49/CE relativa alla determinazione e alla gestione del rumore ambientale*)

## CONFLITTI ACUSTICI E TRATTI CRITICI Asse 2: S.S.12 “dell’Abetone e del Brennero”



### ALLEGATO B.2

| ELABORATO: | TITOLO:                                  | DATA:      | TIPO:            | FILE:                             |
|------------|--|------------|------------------|-----------------------------------|
| B.2        | CONFLITTI ACUSTICI E TRATTI CRITICI SS12 | 30/09/2024 | ALLEGATO GRAFICO | AP_2023_RD_IT_0032_Allegato_2.pdf |

**Gruppo di lavoro:** ing. Filiberto Bolego – SOST. DIRIGENTE DEL SERVIZIO GESTIONE STRADE

ing. Antonio Castagna – SOST. DIRETTORE UFFICIO MANUTENZIONE STRUTTURE E IMPIANTI DEL SERVIZIO GESTIONE STRADE

per. ind. Walter Tomazzolli – Tecnico Competente in Acustica (n. 10944 ENTECA)

consulente:



dott. ing. Pietro Maini - Tecnico Competente in Acustica  
(n. 34 ENTECA)



## ELENCO DELLE FIGURE

| N°<br>FIGURA | TRATTO<br>Unique<br>Road ID  | TRANSITO<br>VEICOLI/<br>ANNO<br>(milioni) | TIPO DI<br>ALLEGATO             | QUADRO    | da km | a km  | Comune                              | Località/Toponimi           |
|--------------|------------------------------|---|---------------------------------|-----------|-------|-------|-------------------------------------|-----------------------------|
| MC.00        |                              |   | QUADRO D'UNIONE                 |           | -     | -     | Vari                                | Vari                        |
| MC.01        | 2 SS12 – A<br>RD_IT_0032_003 | 3-6                                       | Conflitto max – Giorno (16 ore) | Quadro 1  | 345.7 | 347.0 | Rovereto                            | Fratte - Varini             |
| MC.02        |                              |   |                                 | Quadro 2  | 347.0 | 348.3 | Rovereto                            | Marco                       |
| MC.03        |                              |   |                                 | Quadro 3  | 348.2 | 350.5 | Rovereto                            | Lavini                      |
| MC.04        | 2 SS12 – B<br>RD_IT_0032_004 | >6  |                                 | Quadro 4  | 357.2 | 358.7 | Volano                              | Spiazze                     |
| MC.05        |                              |   |                                 | Quadro 5  | 358.3 | 360.3 | Volano                              | Zona Industriale            |
| MC.06        |                              |   |                                 | Quadro 6  | 360.1 | 361.5 | Volano-Nomi-Calliano                | Fornace - Castelpietra      |
| MC.07        |                              |   |                                 | Quadro 7  | 361.1 | 362.4 | Calliano-Nomi                       | Campagnole - Ischietta      |
| MC.08        | 2 SS12 – C<br>RD_IT_0032_005 | 3-6                                       |                                 | Quadro 8  | 362.4 | 363.8 | Calliano – Nomi - Besenello         | Calliano Nord Besenello Sud |
| MC.09        |                              |   |                                 | Quadro 9  | 363.8 | 365.2 | Besenello - Nomi                    | Besenello                   |
| MC.10        |                              |   |                                 | Quadro 10 | 365.2 | 366.6 | Besenello – Nomi - Aldeno           | Murazzi                     |
| MC.11        |                              |   |                                 | Quadro 11 | 366.6 | 368.0 | Besenello - Aldeno                  | Ischiei - Taio              |
| MC.12        |                              |   |                                 | Quadro 12 | 367.9 | 369.4 | Besenello – Trento – Aldeno         | Acquaviva                   |
| MC.13        |                              |   |                                 | Quadro 13 | 369.4 | 370.7 | Trento                              | Grezi – Mattarello sud      |
| MC.14        |                              |   |                                 | Quadro 14 | 370.7 | 372.1 | Trento                              | Mattarello                  |
| MC.15        | 2 SS12 – D<br>RD_IT_0032_006 | >6  |                                 | Quadro 15 | 372.1 | 373.4 | Trento                              | Ronchi                      |
| MC.16        |                              |   |                                 | Quadro 16 | 373.4 | 375.1 | Trento                              | Stella                      |
| MC.17        |                              |   |                                 | Quadro 17 | 374.9 | 376.6 | Trento                              | Ghiaie – Clarina- Ravina    |
| MC.18        |                              |   |                                 | Quadro 18 | 376.5 | 377.9 | Trento                              | Muredei                     |
| MC.19        |                              |   |                                 | Quadro 19 | 377.9 | 379.2 | Trento                              | Quartiere Alle Albere       |
| MC.20        |                              |   |                                 | Quadro 20 | 379.1 | 380.5 | Trento                              | Casello Trento Centro       |
| MC.21        |                              |   |                                 | Quadro 21 | 380.3 | 381.9 | Trento                              | Vela                        |
| MC.22        |                              |   |                                 | Quadro 22 | 381.5 | 382.7 | Trento                              | Canova-Roncafort            |
| MC.23        | 2 SS12 – E<br>RD_IT_0032_007 | 3-6                                       |                                 | Quadro 23 | 387.3 | 389.3 | Lavis                               | Lavis                       |
| MC.24        |                              |   |                                 | Quadro 24 | 389.3 | 390.7 | Lavis – Terre d'Adige               | Zambana Nuova – Pressano    |
| MC.25        |                              |   |                                 | Quadro 25 | 390.1 | 391.6 | Lavis – Terre d'Adige               | Nave San Felice             |
| MC.26        | 2 SS12 – F<br>RD_IT_0032_008 | 3-6                                       |                                 | Quadro 26 | 391.5 | 393.0 | Lavis                               | Sorni                       |
| MC.27        |                              |   |                                 | Quadro 27 | 393.0 | 394.4 | Lavis - San Michele All'Adige       | Zaoro                       |
| MC.28        |                              |   |                                 | Quadro 28 | 394.3 | 395.8 | San Michele All'Adige               | San Michele All'Adige       |
| MC.29        |                              |   |                                 | Quadro 29 | 395.7 | 397.8 | Mezzocorona - San Michele All'Adige | Masetto                     |
| MC.30        |                              |   |                                 | Quadro 30 | 396.5 | 398.6 | Mezzocorona - San Michele All'Adige | Monte Reale                 |
| MC.31        |                              |   |                                 | Quadro 31 | 398.5 | 400.2 | San Michele All'Adige               | Cadino                      |
| MC.32        |                              |   |                                 | Quadro 32 | 399.6 | 401.3 | San Michele All'Adige - Giovo       | I Busi                      |

| N°<br>FIGURA | TRATTO<br>Unique<br>Road ID  | TRANSITO<br>VEICOLI/<br>ANNO<br>(milioni) | TIPO DI<br>ALLEGATO           | QUADRO    | da km | a km  | Comune                              | Località/Toponimi           |
|--------------|------------------------------|---|-------------------------------|-----------|-------|-------|-------------------------------------|-----------------------------|
| MC.33        | 2 SS12 – A<br>RD_IT_0032_003 | 3-6                                       | Conflitto max – Notte (8 ore) | Quadro 1  | 345.7 | 347.0 | Rovereto                            | Fratte - Varini             |
| MC.34        |                              |   |                               | Quadro 2  | 347.0 | 348.3 | Rovereto                            | Marco                       |
| MC.35        |                              |   |                               | Quadro 3  | 348.2 | 350.5 | Rovereto                            | Lavini                      |
| MC.36        | 2 SS12 – B<br>RD_IT_0032_004 | >6  |                               | Quadro 4  | 357.2 | 358.7 | Volano                              | Spiazze                     |
| MC.37        |                              |   |                               | Quadro 5  | 358.3 | 360.3 | Volano                              | Zona Industriale            |
| MC.38        |                              |   |                               | Quadro 6  | 360.1 | 361.5 | Volano-Nomi-Calliano                | Fornace - Castelpietra      |
| MC.39        |                              |   |                               | Quadro 7  | 361.1 | 362.4 | Calliano-Nomi                       | Campagnole - Ischietta      |
| MC.40        | 2 SS12 – C<br>RD_IT_0032_005 | 3-6                                       |                               | Quadro 8  | 362.4 | 363.8 | Calliano – Nomi - Besenello         | Calliano Nord Besenello Sud |
| MC.41        |                              |   |                               | Quadro 9  | 363.8 | 365.2 | Besenello - Nomi                    | Besenello                   |
| MC.42        |                              |   |                               | Quadro 10 | 365.2 | 366.6 | Besenello – Nomi - Aldeno           | Murazzi                     |
| MC.43        |                              |   |                               | Quadro 11 | 366.6 | 368.0 | Besenello - Aldeno                  | Ischiei - Taio              |
| MC.44        |                              |   |                               | Quadro 12 | 367.9 | 369.4 | Besenello – Trento – Aldeno         | Acquaviva                   |
| MC.45        |                              |   |                               | Quadro 13 | 369.4 | 370.7 | Trento                              | Grezi – Mattarello sud      |
| MC.46        |                              |   |                               | Quadro 14 | 370.7 | 372.1 | Trento                              | Mattarello                  |
| MC.47        | 2 SS12 – D<br>RD_IT_0032_006 | >6  |                               | Quadro 15 | 372.1 | 373.4 | Trento                              | Ronchi                      |
| MC.48        |                              |   |                               | Quadro 16 | 373.4 | 375.1 | Trento                              | Stella                      |
| MC.49        |                              |   |                               | Quadro 17 | 374.9 | 376.6 | Trento                              | Ghiaie – Clarina - Ravina   |
| MC.50        |                              |   |                               | Quadro 18 | 376.5 | 377.9 | Trento                              | Muredei                     |
| MC.51        |                              |   |                               | Quadro 19 | 377.9 | 379.2 | Trento                              | Quartiere Alle Albere       |
| MC.52        |                              |   |                               | Quadro 20 | 379.1 | 380.5 | Trento                              | Casello Trento Centro       |
| MC.53        |                              |   |                               | Quadro 21 | 380.3 | 381.9 | Trento                              | Vela                        |
| MC.54        |                              |   |                               | Quadro 22 | 381.5 | 382.7 | Trento                              | Canova-Roncafort            |
| MC.55        | 2 SS12 – E<br>RD_IT_0032_007 | 3-6                                       |                               | Quadro 23 | 387.3 | 389.3 | Lavis                               | Lavis                       |
| MC.56        |                              |   |                               | Quadro 24 | 389.3 | 390.7 | Lavis – Terre d’Adige               | Zambana Nuova – Pressano    |
| MC.57        |                              |   |                               | Quadro 25 | 390.1 | 391.6 | Lavis – Terre d’Adige               | Nave San Felice             |
| MC.58        | 2 SS12 – F<br>RD_IT_0032_008 | 3-6                                       |                               | Quadro 26 | 391.5 | 393.0 | Lavis                               | Sorni                       |
| MC.59        |                              |   |                               | Quadro 27 | 393.0 | 394.4 | Lavis - San Michele All’Adige       | Zaoro                       |
| MC.60        |                              |   |                               | Quadro 28 | 394.3 | 395.8 | San Michele All’Adige               | San Michele All’Adige       |
| MC.61        |                              |   |                               | Quadro 29 | 395.7 | 397.8 | Mezzocorona - San Michele All’Adige | Masetto                     |
| MC.62        |                              |   |                               | Quadro 30 | 396.5 | 398.6 | Mezzocorona - San Michele All’Adige | Monte Reale                 |
| MC.63        |                              |   |                               | Quadro 31 | 398.5 | 400.2 | San Michele All’Adige               | Cadino                      |
| MC.64        |                              |   |                               | Quadro 32 | 399.6 | 401.3 | San Michele All’Adige - Giovo       | I Busi                      |



Provincia Autonoma di Trento  
Servizio Gestione Strade

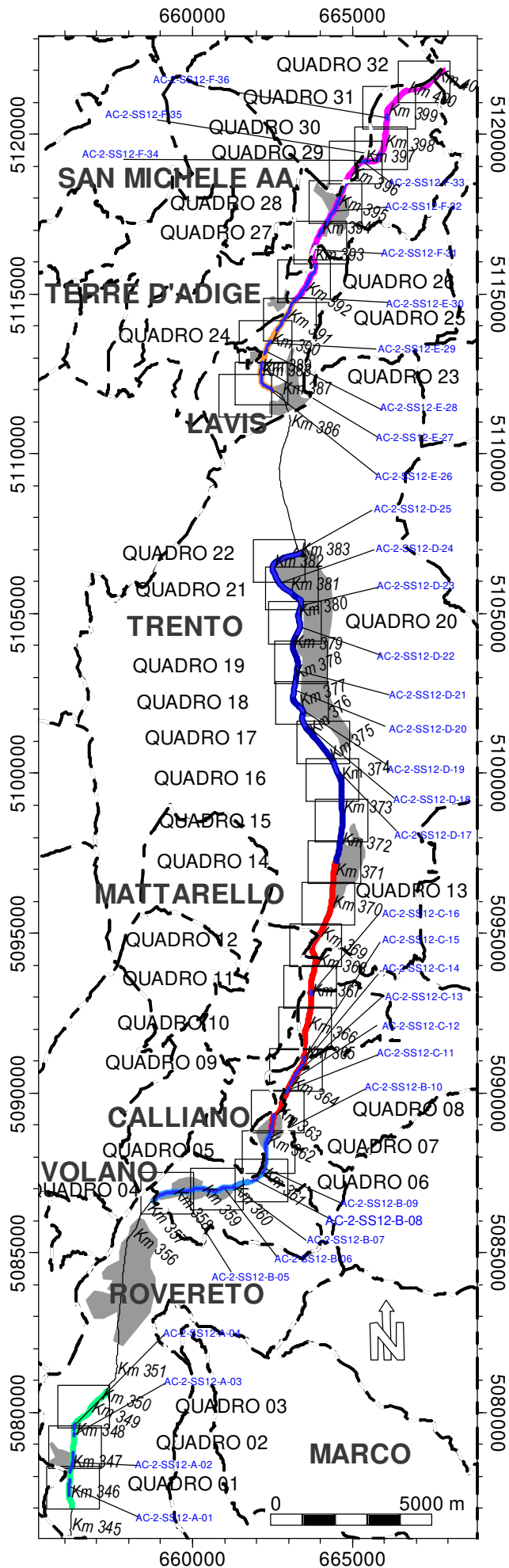
Figura:  
**MC.01**

Tipo di Allegato:  
**QUADRO D'UNIONE**

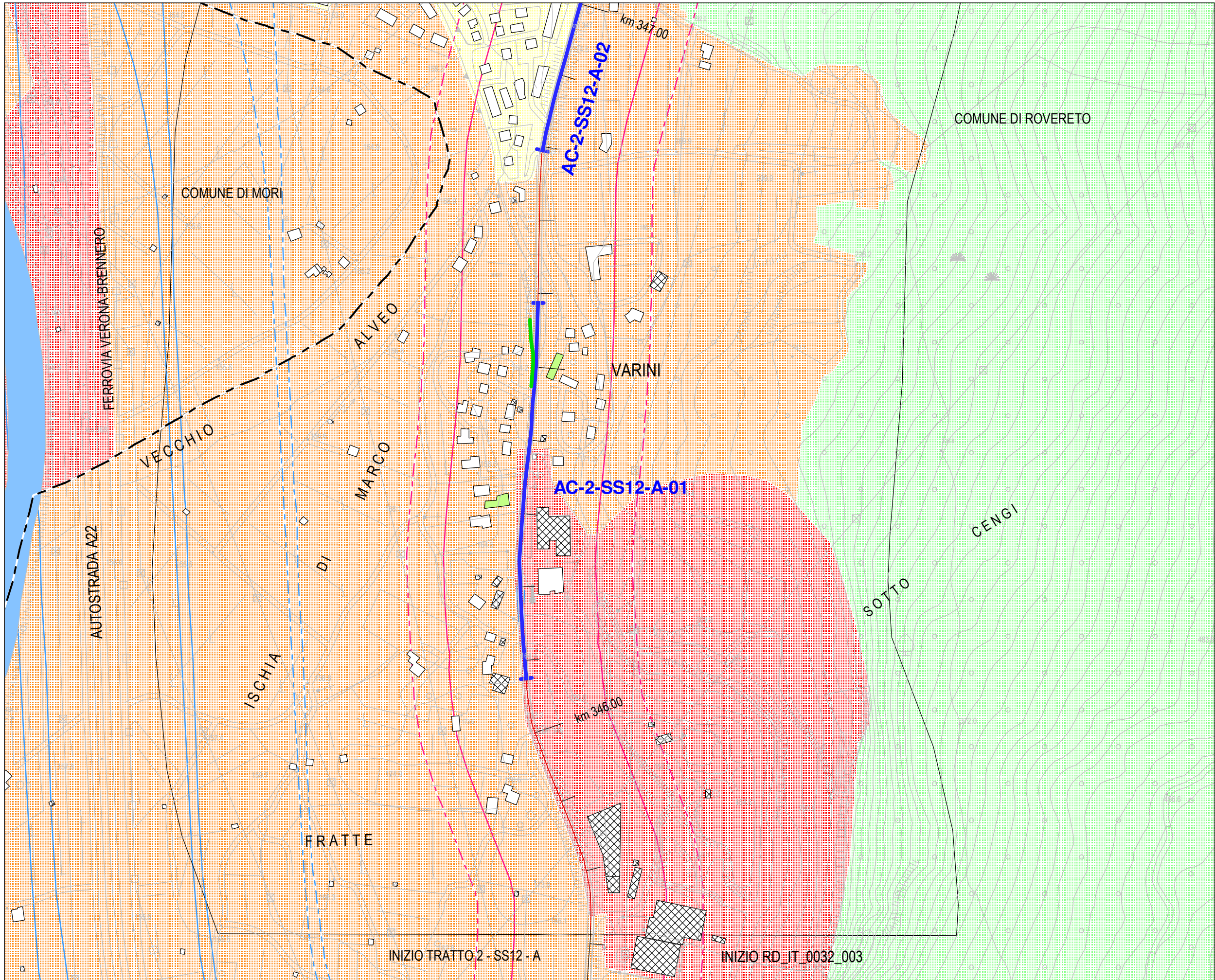
Legenda

- Confini comunali
- Tratti critici
- Aree urbane

Tratto - Unique Road ID  
RD\_IT\_0032\_003  
SS 12 - A  
RD\_IT\_0032\_004  
SS 12 - B  
RD\_IT\_0032\_005  
SS 12 - C  
RD\_IT\_0032\_006  
SS 12 - D  
RD\_IT\_0032\_007  
SS 12 - E  
RD\_IT\_0032\_008  
SS 12 - F







Provincia Autonoma di Trento  
Servizio Gestione Strade

Asse stradale - strada - tratto:  
**2 - S.S. 12 - A**

Unique Road ID:  
**RD\_IT\_0032\_003**

Figura:  
**MC.01**

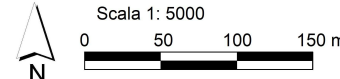
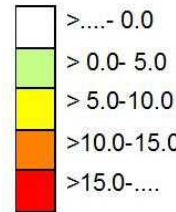
Tipo di Allegato:  
**MAPPA dei CONFLITTI**  
**Lgiorno**

**QUADRO 01**  
dal km 345.7 al km 347.0

Valore mappato: conflitto max  
Altezza dal suolo: 4m  
Anno riferimento: 2021  
Transiti annui: 3-6 milioni

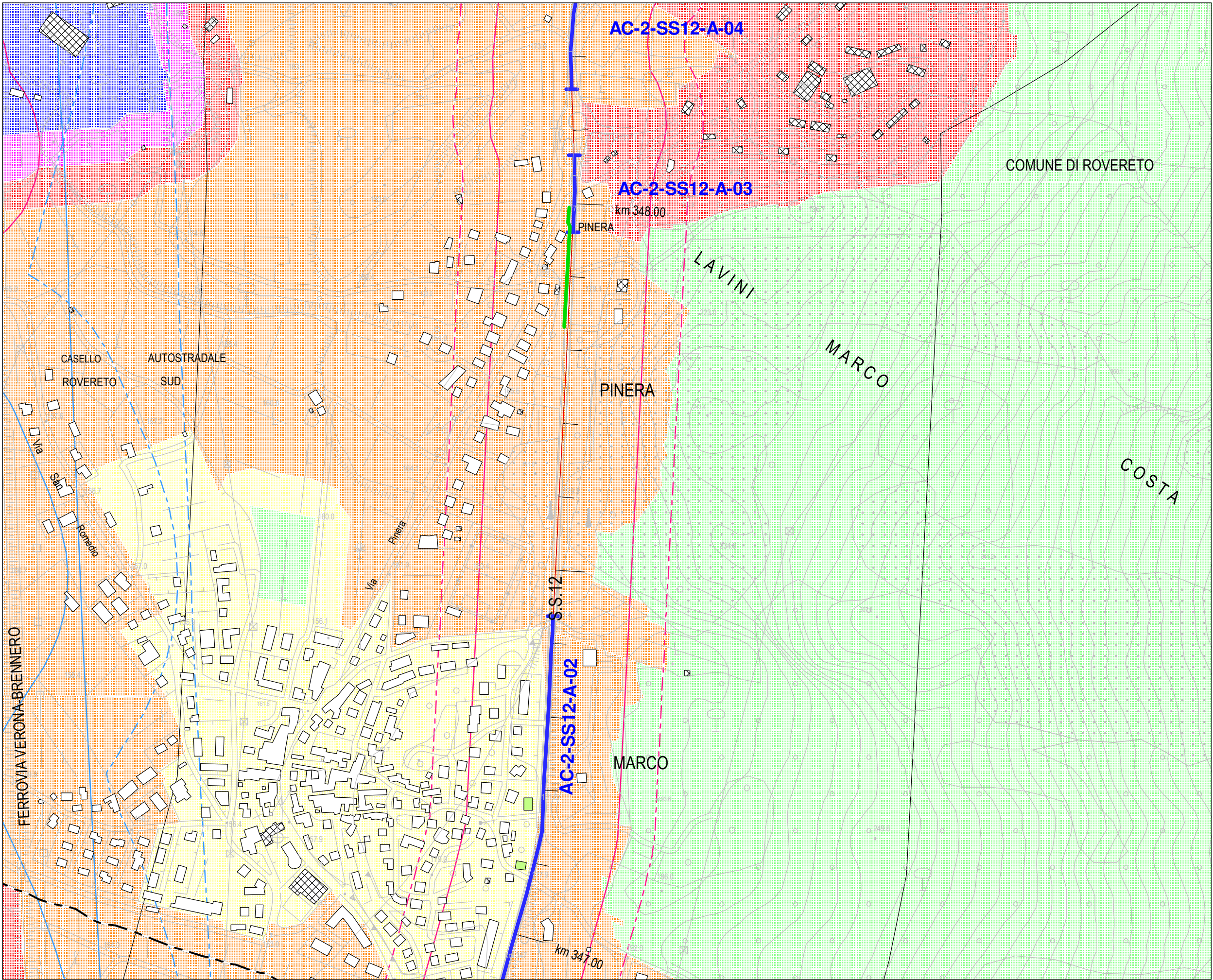
- Legenda
- CONFINE COMUNALE
  - EDIFICIO RICETTORE
  - EDIFICIO NON RICETTORE
  - BARRIERA ANTIRUMORE
  - STRADA/Crossos
  - TRATTO STRADALE CRITICO
- CLASSI ACUSTICHE
- CLASSE 1
  - CLASSE 2
  - CLASSE 3
  - CLASSE 4
  - CLASSE 5
  - CLASSE 6
- FASCE DI PERTINENZA ACUSTICA STRADALE
- Fascia A
  - Fascia B
  - Fascia A altre infrastrutture
  - Fascia B altre infrastrutture

Livello di conflitto acustico  
**Giorno (16 ore)**  
**dBA**



ingegneria & acustica  
**PIETRO MAINI**  
38068 ROVERETO (TN) - Via del Garda, 46  
[www.pietromaini.it](http://www.pietromaini.it)





Provincia Autonoma di Trento  
Servizio Gestione Strade

Asse stradale - strada - tratto:  
**2 - S.S. 12 - A**

Unique Road ID:  
**RD\_IT\_0032\_003**

Figura:  
**MC.02**

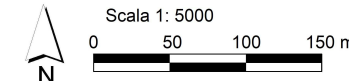
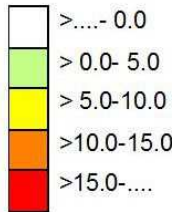
Tipo di Allegato:  
**MAPPA dei CONFLITTI**  
**Lgiorno**

**QUADRO 02**  
dal km 347.0 al km 348.3

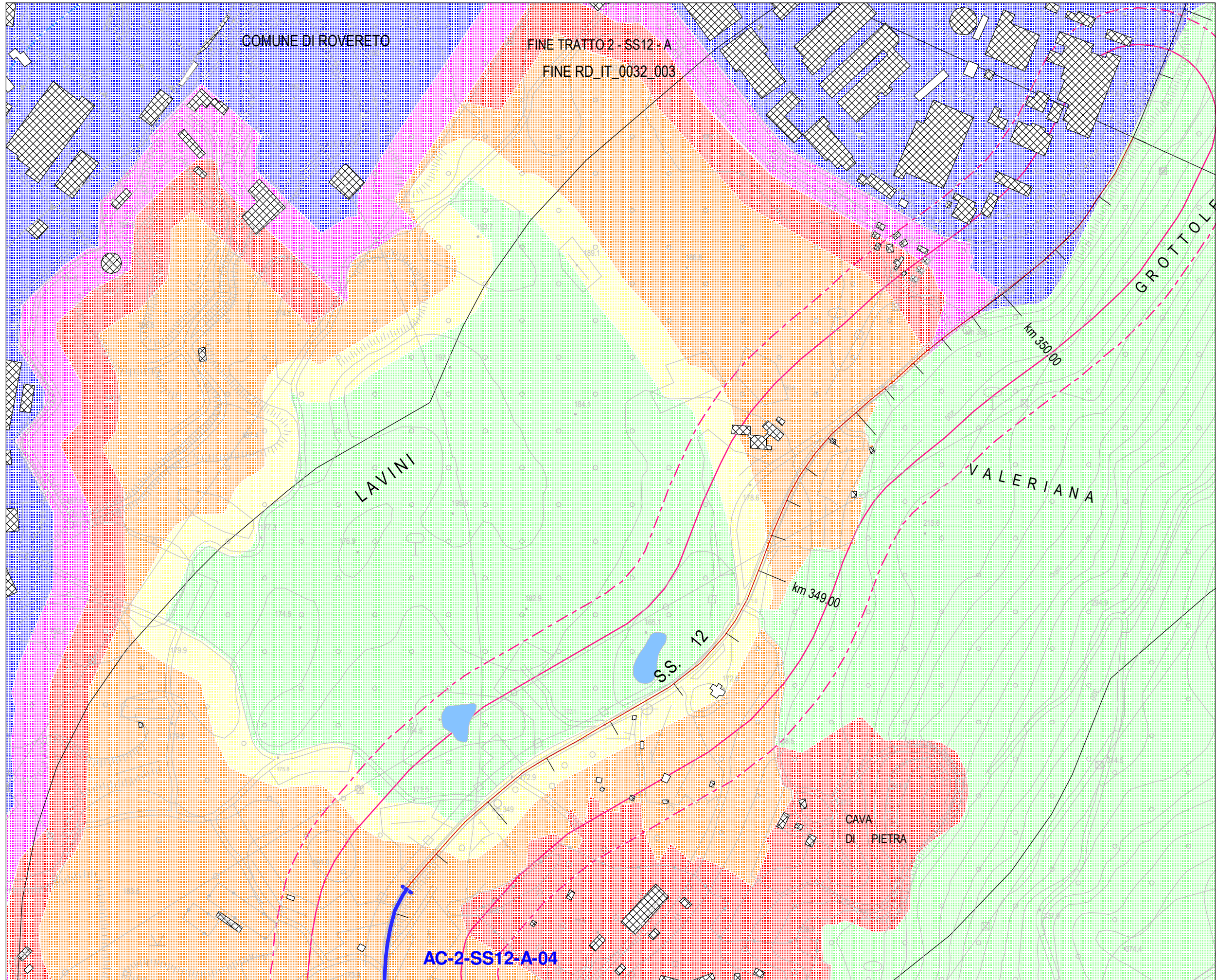
Valore mappato: conflitto max  
Altezza dal suolo: 4m  
Anno riferimento: 2021  
Transiti annui: 3-6 milioni

- Legenda
- CONFINE COMUNALE
  - EDIFICIO RICETTORE
  - EDIFICIO NON RICETTORE
  - BARRIERA ANTIRUMORE
  - STRADA/Crossos
  - TRATTO STRADALE CRITICO
- CLASSI ACUSTICHE
- CLASSE 1
  - CLASSE 2
  - CLASSE 3
  - CLASSE 4
  - CLASSE 5
  - CLASSE 6
- FASCE DI PERTINENZA ACUSTICA STRADALE
- Fascia A
  - Fascia B
  - Fascia A altre infrastrutture
  - Fascia B altre infrastrutture

Livello di conflitto acustico  
**Giorno (16 ore)**  
**dBA**







Provincia Autonoma di Trento  
Servizio Gestione Strade

Asse stradale - strada - tratto:  
**2 - S.S. 12 - A**

Unique Road ID:  
**RD\_IT\_0032\_003**

Figura:  
**MC.03**

Tipo di Allegato:  
**MAPPA dei CONFLITTI**  
**Lgiorno**

**QUADRO 03**  
dal km 348.2 al km 350.2

Valore mappato: conflitto max  
Altezza dal suolo: 4m  
Anno riferimento: 2021  
Transiti annui: 3-6 milioni

Legenda

- CONFINE COMUNALE
- EDIFICIO RICETTORE
- EDIFICIO NON RICETTORE
- BARRIERA ANTIRUMORE
- STRADA/Crossos
- TRATTO STRADALE CRITICO

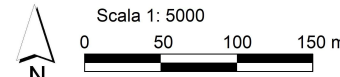
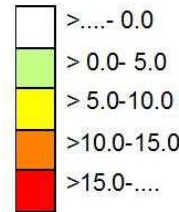
CLASSI ACUSTICHE

- CLASSE 1
- CLASSE 2
- CLASSE 3
- CLASSE 4
- CLASSE 5
- CLASSE 6

FASCE DI PERTINENZA  
ACUSTICA STRADALE

- Fascia A
- Fascia B
- Fascia A altre infrastrutture
- Fascia B altre infrastrutture

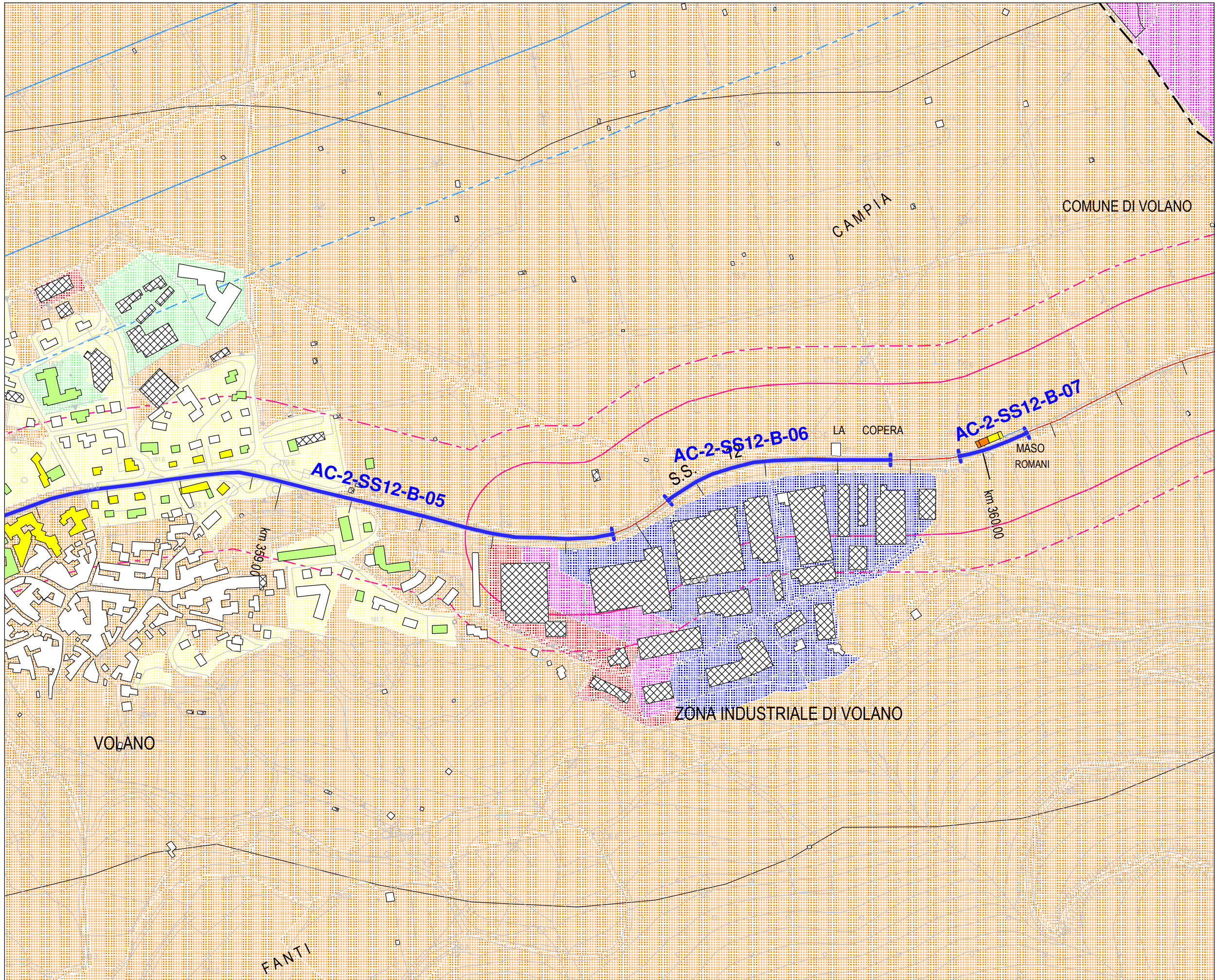
Livello di conflitto acustico  
**Giorno (16 ore)**  
**dBA**











Provincia Autonoma di Trento  
Servizio Gestione Strade

Asse stradale - strada - tratto:  
**2 - S.S. 12 - B**

Unique Road ID:  
**RD\_IT\_0032\_004**

Figura:  
**MC.05**

Tipo di Allegato:  
**MAPPA dei CONFLITTI**  
**Lgiorno**

**QUADRO 05**  
dal km 358.6 al km 360.3

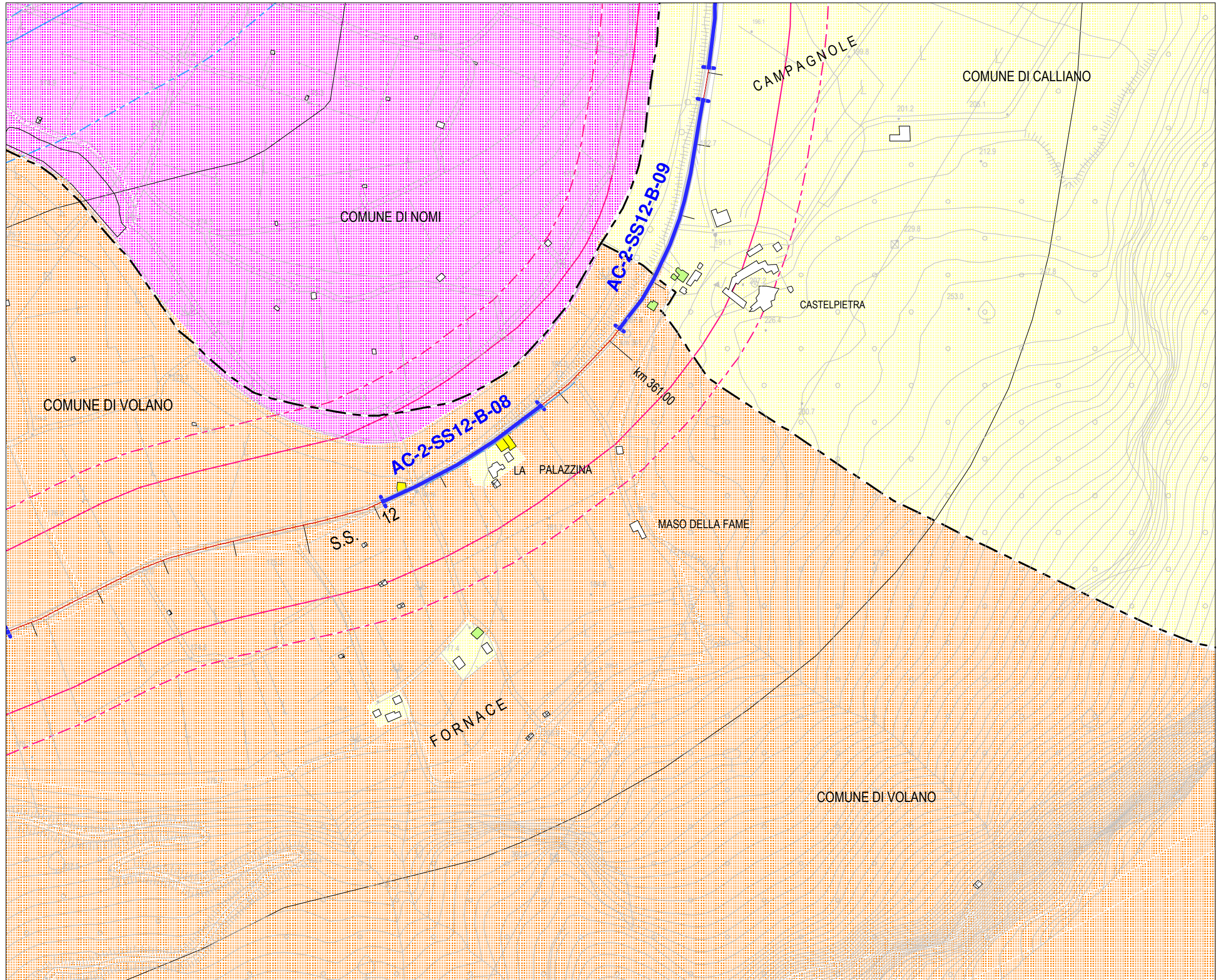
Valore mappato: conflitto max  
Altezza dal suolo: 4m  
Anno riferimento: 2021  
Transiti annui: >6 milioni

- Legenda
- CONFINE COMUNALE
  - EDIFICIO RICETTORE
  - EDIFICIO NON RICETTORE
  - BARRIERA ANTRUMORE
  - STRADA/Crossos
  - TRATTO STRADALE CRITICO
- CLASSI ACUSTICHE
- CLASSE 1
  - CLASSE 2
  - CLASSE 3
  - CLASSE 4
  - CLASSE 5
  - CLASSE 6
- FASCE DI PERTINENZA ACUSTICA STRADALE
- Fascia A
  - Fascia B
  - Fascia A altre infrastrutture
  - Fascia B altre infrastrutture

Livello di conflitto acustico  
**Giorno (16 ore)**  
**dBA**







Provincia Autonoma di Trento  
Servizio Gestione Strade

Asse stradale - strada - tratto:  
**2 - S.S. 12 - B**

Unique Road ID:  
**RD\_IT\_0032\_004**

Figura:  
**MC.06**

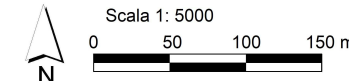
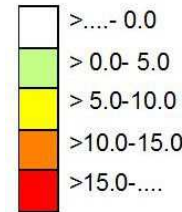
Tipo di Allegato:  
**MAPPA dei CONFLITTI**  
**Lgiorno**

**QUADRO 06**  
dal km 360.1 al km 361.5

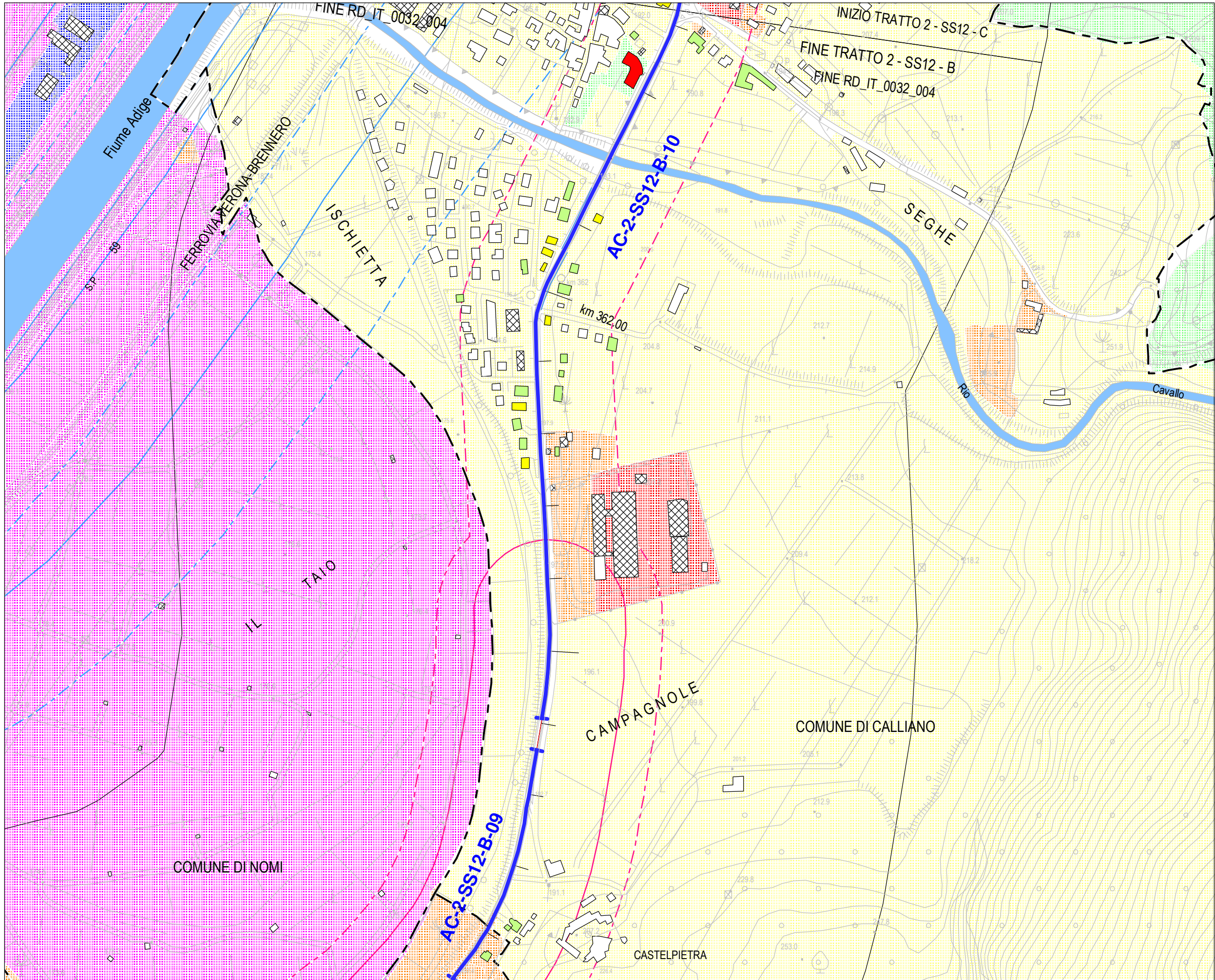
Valore mappato: conflitto max  
Altezza dal suolo: 4m  
Anno riferimento: 2021  
Transiti annui: >6 milioni

- Legenda
- CONFINE COMUNALE
  - EDIFICIO RICETTORE
  - EDIFICIO NON RICETTORE
  - BARRIERA ANTIRUMORE
  - STRADA/Crossos
  - TRATTO STRADALE CRITICO
- CLASSI ACUSTICHE
- CLASSE 1
  - CLASSE 2
  - CLASSE 3
  - CLASSE 4
  - CLASSE 5
  - CLASSE 6
- FASCE DI PERTINENZA ACUSTICA STRADALE
- Fascia A
  - Fascia B
  - Fascia A altre infrastrutture
  - Fascia B altre infrastrutture

Livello di conflitto acustico  
**Giorno (16 ore)**  
**dBA**







Provincia Autonoma di Trento  
Servizio Gestione Strade

Asse stradale - strada - tratto:  
**2 - S.S. 12 - B**

Unique Road ID:  
**RD\_IT\_0032\_004**

Figura:  
**MC.07**

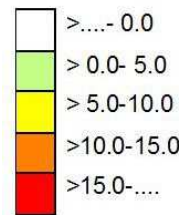
Tipo di Allegato:  
**MAPPA dei CONFLITTI**  
**Lgiorno**

**QUADRO 07**  
dal km 361.1 al km 362.4

Valore mappato: conflitto max  
Altezza dal suolo: 4m  
Anno riferimento: 2021  
Transiti annui: >6 milioni

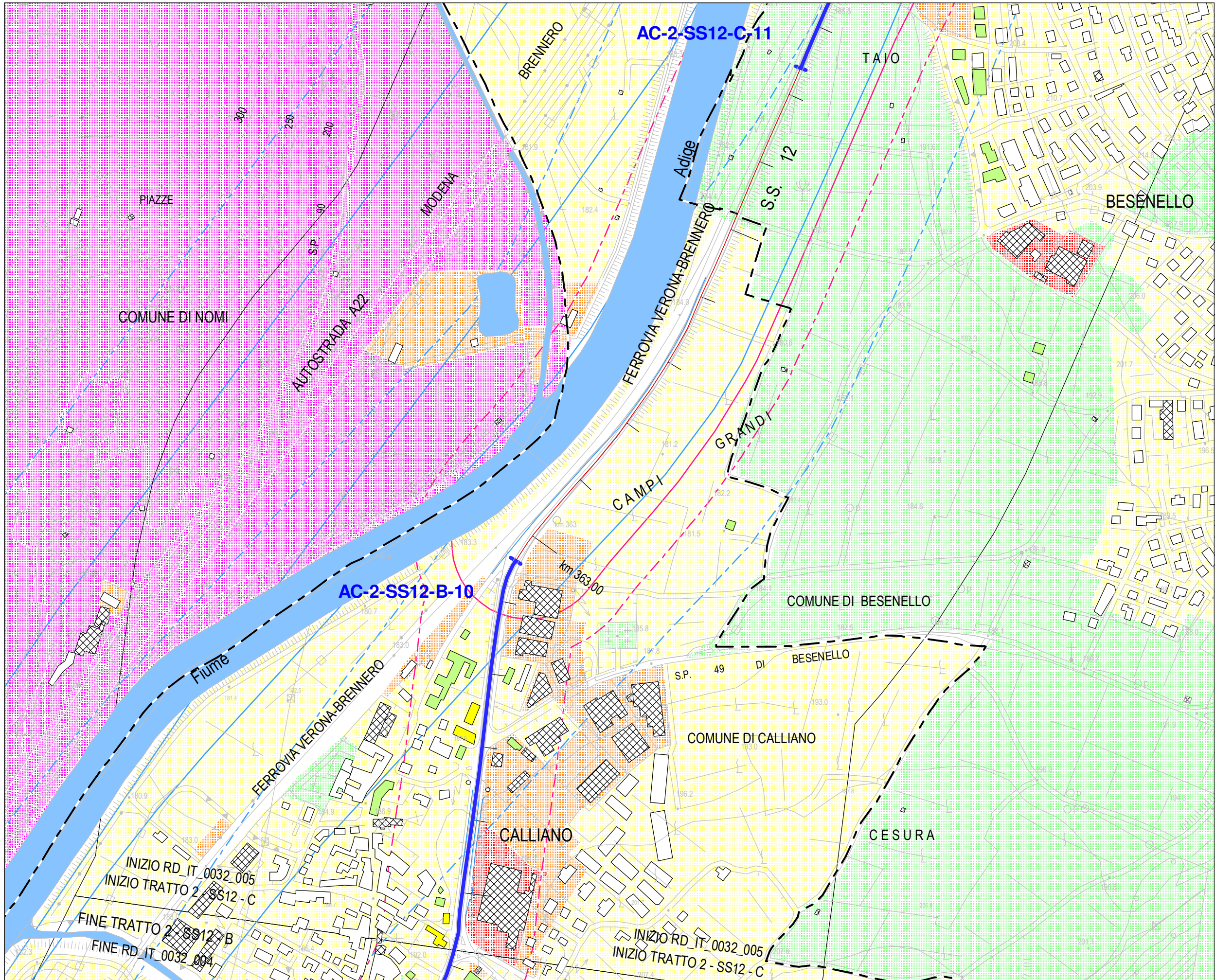
- Legenda
- CONFINE COMUNALE
  - EDIFICIO RICETTORE
  - EDIFICIO NON RICETTORE
  - BARRIERA ANTIRUMORE
  - STRADA/Crossos
  - TRATTO STRADALE CRITICO
- CLASSI ACUSTICHE
- CLASSE 1
  - CLASSE 2
  - CLASSE 3
  - CLASSE 4
  - CLASSE 5
  - CLASSE 6
- FASCE DI PERTINENZA ACUSTICA STRADALE
- Fascia A
  - Fascia B
  - Fascia A altre infrastrutture
  - Fascia B altre infrastrutture

Livello di conflitto acustico  
**Giorno (16 ore)**  
**dBA**



ingegneria & acustica  
**PIETRO MAINI**  
38068 ROVERETO (TN) - Via del Garda, 46  
[www.pietromaini.it](http://www.pietromaini.it)





Provincia Autonoma di Trento  
Servizio Gestione Strade

Asse stradale - strada - tratto:  
**2 - S.S. 12 - C**

Unique Road ID:  
**RD\_IT\_0032\_005**

Figura:  
**MC.08**

Tipo di Allegato:  
**MAPPA dei CONFLITTI**  
**Lgiorno**

**QUADRO 08**  
dal km 362.4 al km 363.8

Valore mappato: conflitto max  
Altezza dal suolo: 4m  
Anno riferimento: 2021  
Transiti annui: 3-6 milioni

Legenda

- CONFINE COMUNALE
- EDIFICIO RICETTORE
- EDIFICIO NON RICETTORE
- BARRIERA ANTIRUMORE
- STRADA/Crossos
- TRATTO STRADALE CRITICO


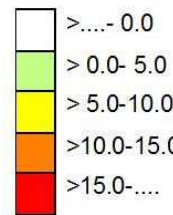
CLASSI ACUSTICHE

- CLASSE 1
- CLASSE 2
- CLASSE 3
- CLASSE 4
- CLASSE 5
- CLASSE 6

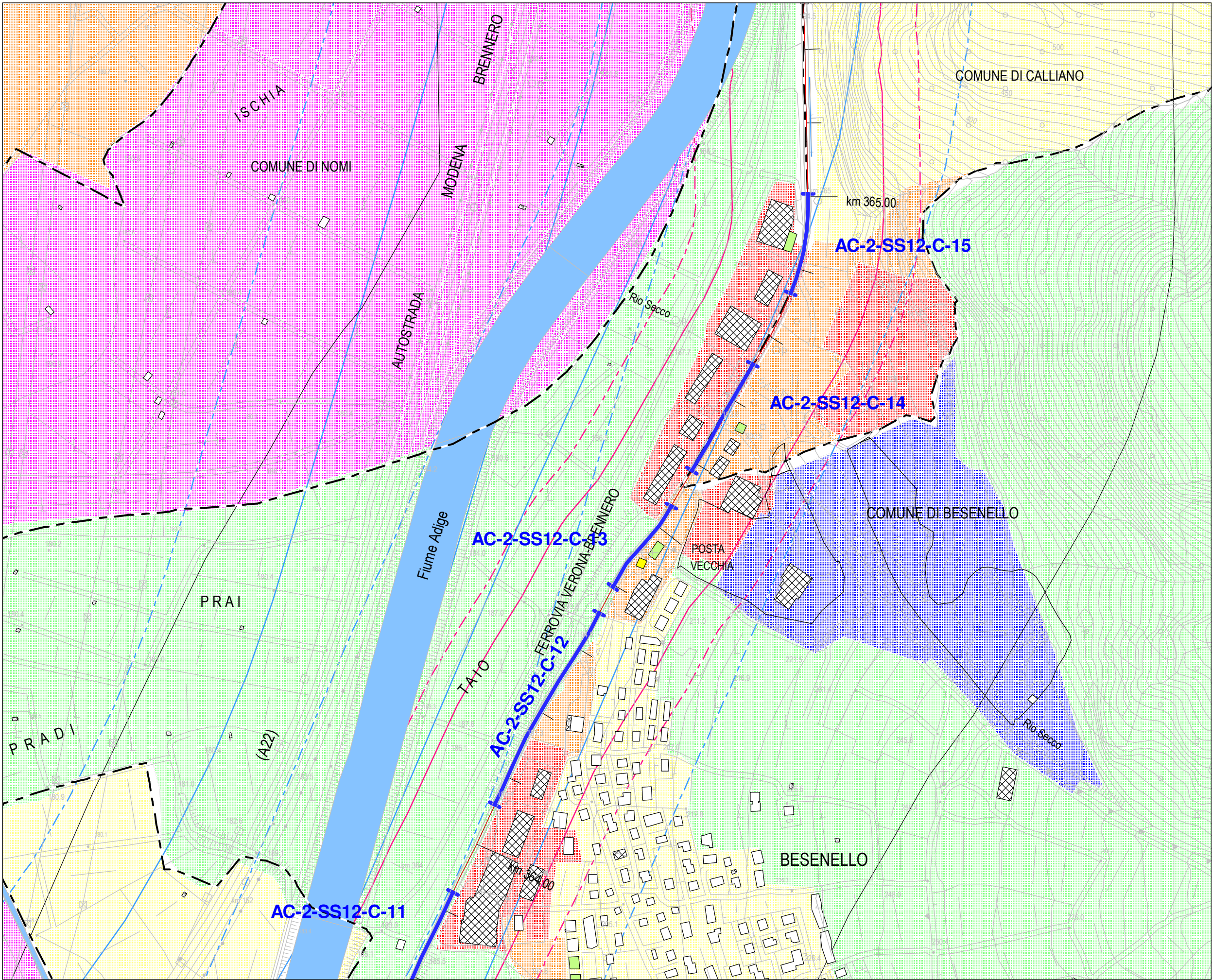
FASCE DI PERTINENZA  
ACUSTICA STRADALE

- Fascia A
- Fascia B
- Fascia A altre infrastrutture
- Fascia B altre infrastrutture

Livello di conflitto acustico  
**Giorno (16 ore)**  
**dBA**







Provincia Autonoma di Trento  
Servizio Gestione Strade

Asse stradale - strada - tratto:  
**2 - S.S. 12 - C**

Unique Road ID:  
**RD\_IT\_0032\_005**

Figura:  
**MC.09**

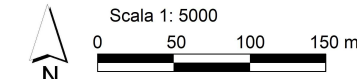
Tipo di Allegato:  
**MAPPA dei CONFLITTI**  
**Lgiorno**

**QUADRO 09**  
dal km 363.8 al km 365.2

Valore mappato: conflitto max  
Altezza dal suolo: 4m  
Anno riferimento: 2021  
Transiti annui: 3-6 milioni

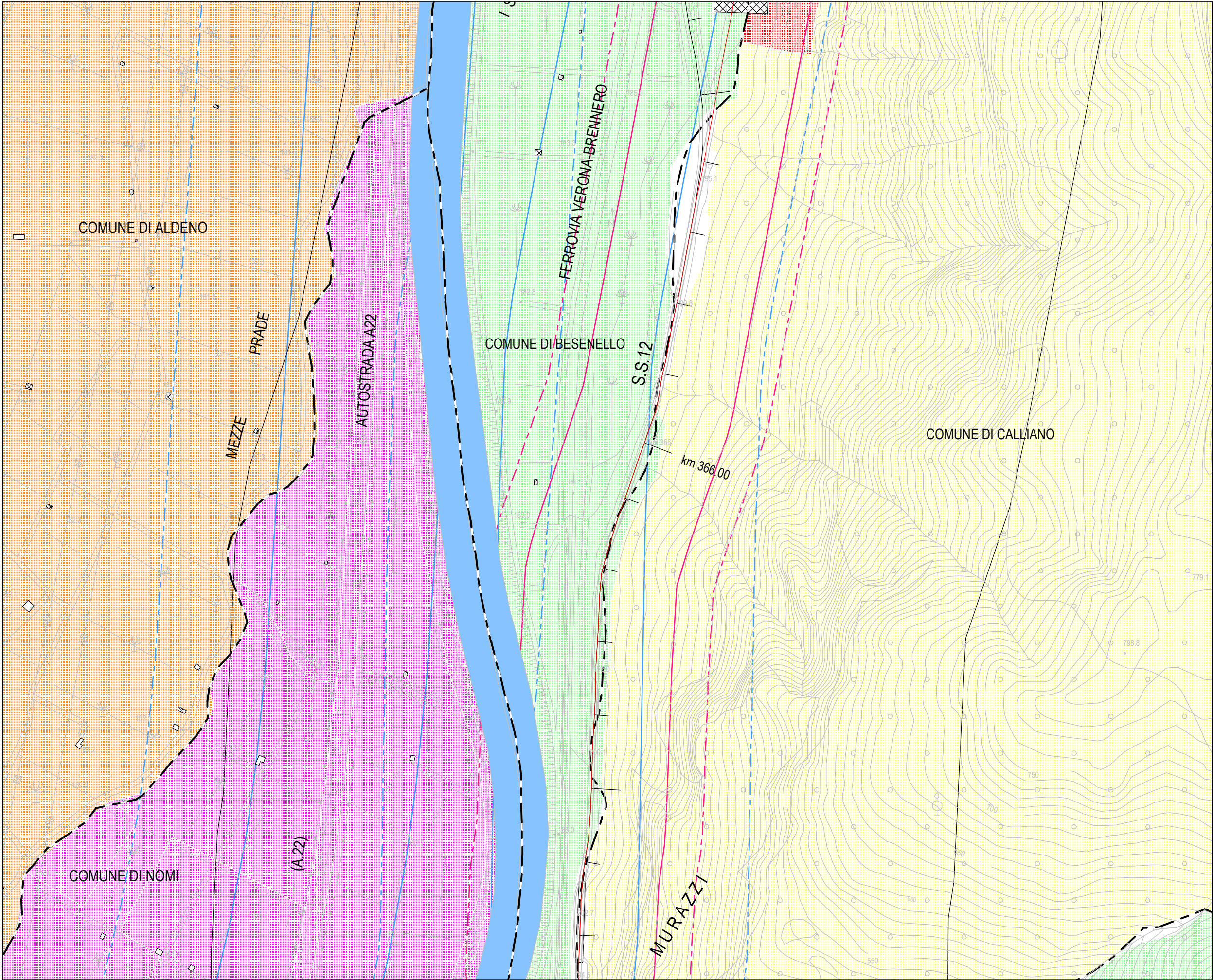
- Legenda
- CONFINE COMUNALE
  - EDIFICIO RICETTORE
  - EDIFICIO NON RICETTORE
  - BARRIERA ANTIRUMORE
  - STRADA/Crossos
  - TRATTO STRADALE CRITICO
- CLASSI ACUSTICHE
- CLASSE 1
  - CLASSE 2
  - CLASSE 3
  - CLASSE 4
  - CLASSE 5
  - CLASSE 6
- FASCE DI PERTINENZA ACUSTICA STRADALE
- Fascia A
  - Fascia B
  - Fascia A altre infrastrutture
  - Fascia B altre infrastrutture

Livello di conflitto acustico  
**Giorno (16 ore)**  
**dBA**



ingegneria & acustica  
**PIETRO MAINI**  
38068 ROVERETO (TN) - Via del Garda, 46  
[www.pietromaini.it](http://www.pietromaini.it)





Provincia Autonoma di Trento  
Servizio Gestione Strade

Asse stradale - strada - tratto:  
**2 - S.S. 12 - C**

Unique Road ID:  
**RD\_IT\_0032\_005**

Figura:  
**MC.10**

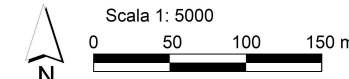
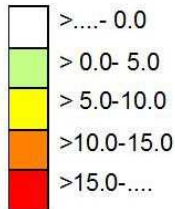
Tipo di Allegato:  
**MAPPA dei CONFLITTI  
Lgiorno**

**QUADRO 10**  
dal km 365.2 al km 366.6

Valore mappato: conflitto max  
Altezza dal suolo: 4m  
Anno riferimento: 2021  
Transiti annui: 3-6 milioni

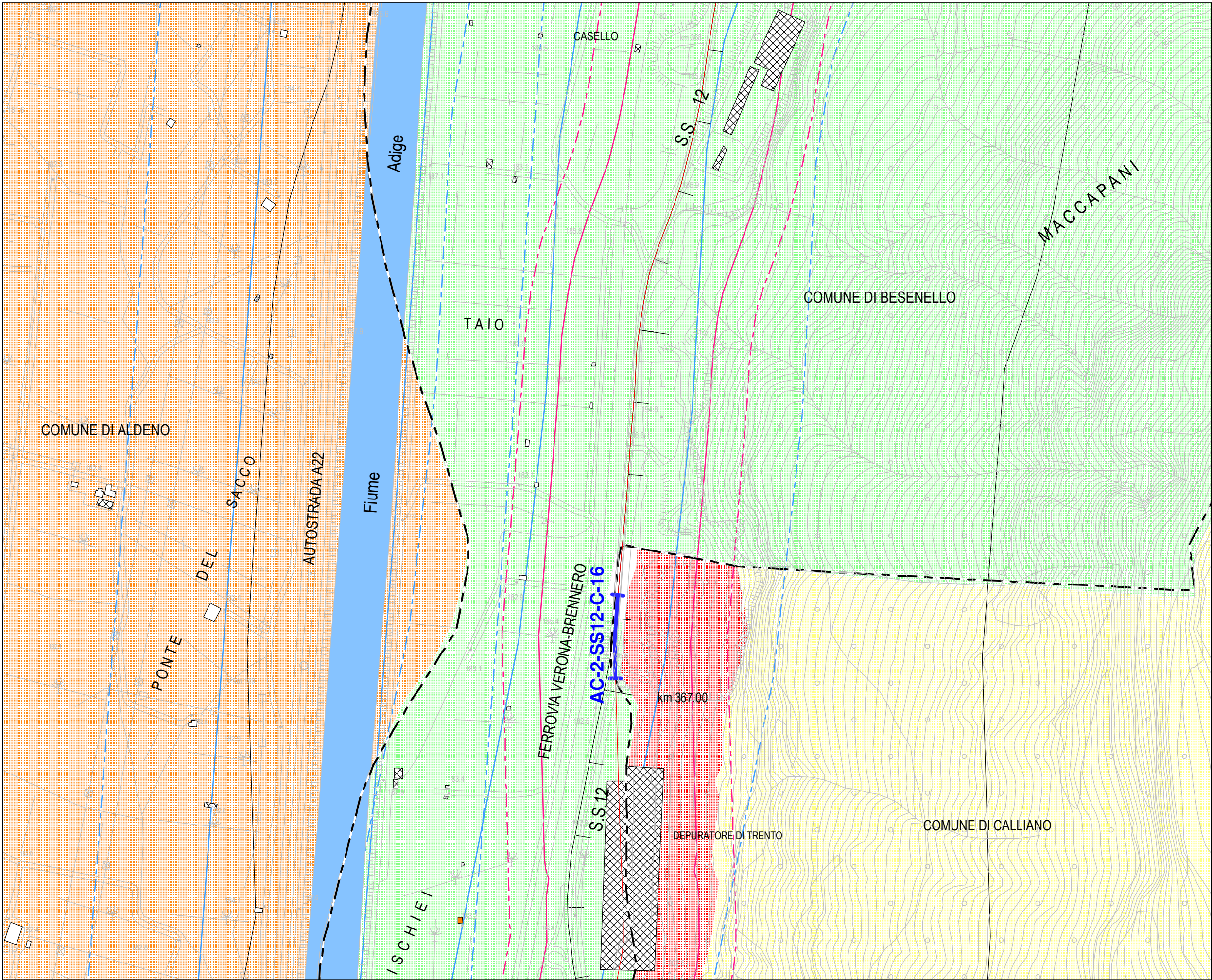
- Legenda
- CONFINE COMUNALE
  - EDIFICIO RICETTORE
  - EDIFICIO NON RICETTORE
  - BARRIERA ANTIRUMORE
  - STRADA/Crossos
  - TRATTO STRADALE CRITICO
- CLASSI ACUSTICHE
- CLASSE 1
  - CLASSE 2
  - CLASSE 3
  - CLASSE 4
  - CLASSE 5
  - CLASSE 6
- FASCE DI PERTINENZA ACUSTICA STRADALE
- Fascia A
  - Fascia B
  - Fascia A altre infrastrutture
  - Fascia B altre infrastrutture

Livello di conflitto acustico  
**Giorno (16 ore)**  
dBA



ingegneria & acustica  
**PIETRO MAINI**  
38068 ROVERETO (TN) - Via del Garda, 46  
[www.pietromaini.it](http://www.pietromaini.it)





Provincia Autonoma di Trento  
Servizio Gestione Strade

Asse stradale - strada - tratto:  
**2 - S.S. 12 - C**

Unique Road ID:  
**RD\_IT\_0032\_005**

Figura:  
**MC.11**

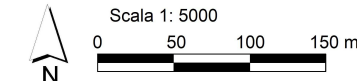
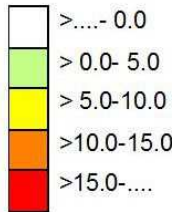
Tipo di Allegato:  
**MAPPA dei CONFLITTI**  
**Lgiorno**

**QUADRO 11**  
dal km 366.6 al km 368.0

Valore mappato: conflitto max  
Altezza dal suolo: 4m  
Anno riferimento: 2021  
Transiti annui: 3-6 milioni

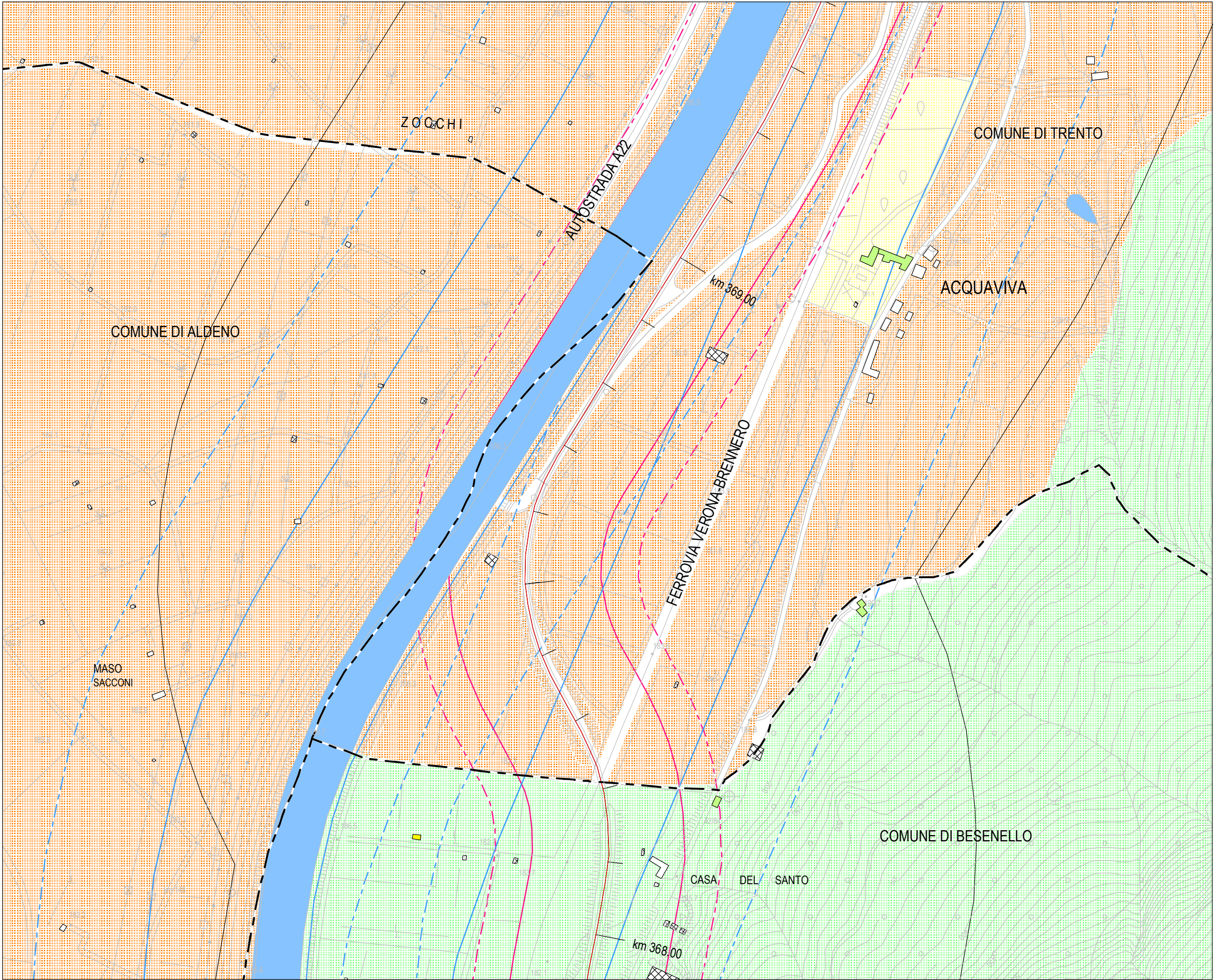
- Legenda
- CONFINE COMUNALE
  - EDIFICIO RICETTORE
  - EDIFICIO NON RICETTORE
  - BARRIERA ANTIRUMORE
  - STRADA/Crossos
  - TRATTO STRADALE CRITICO
- CLASSI ACUSTICHE
- CLASSE 1
  - CLASSE 2
  - CLASSE 3
  - CLASSE 4
  - CLASSE 5
  - CLASSE 6
- FASCE DI PERTINENZA ACUSTICA STRADALE
- Fascia A
  - Fascia B
  - Fascia A altre infrastrutture
  - Fascia B altre infrastrutture

Livello di conflitto acustico  
**Giorno (16 ore)**  
**dBA**



ingegneria & acustica  
**PIETRO MAINI**  
38068 ROVERETO (TN) - Via del Garda, 46  
[www.pietromaini.it](http://www.pietromaini.it)





Provincia Autonoma di Trento  
Servizio Gestione Strade

Asse stradale - strada - tratto:  
**2 - S.S. 12 - C**

Unique Road ID:  
**RD\_IT\_0032\_005**

Figura:  
**MC.12**

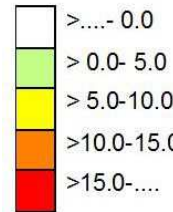
Tipo di Allegato:  
**MAPPA dei CONFLITTI**  
**Lgiorno**

**QUADRO 12**  
dal km 367.9 al km 369.4

Valore mappato: conflitto max  
Altezza dal suolo: 4m  
Anno riferimento: 2021  
Transiti annui: 3-6 milioni

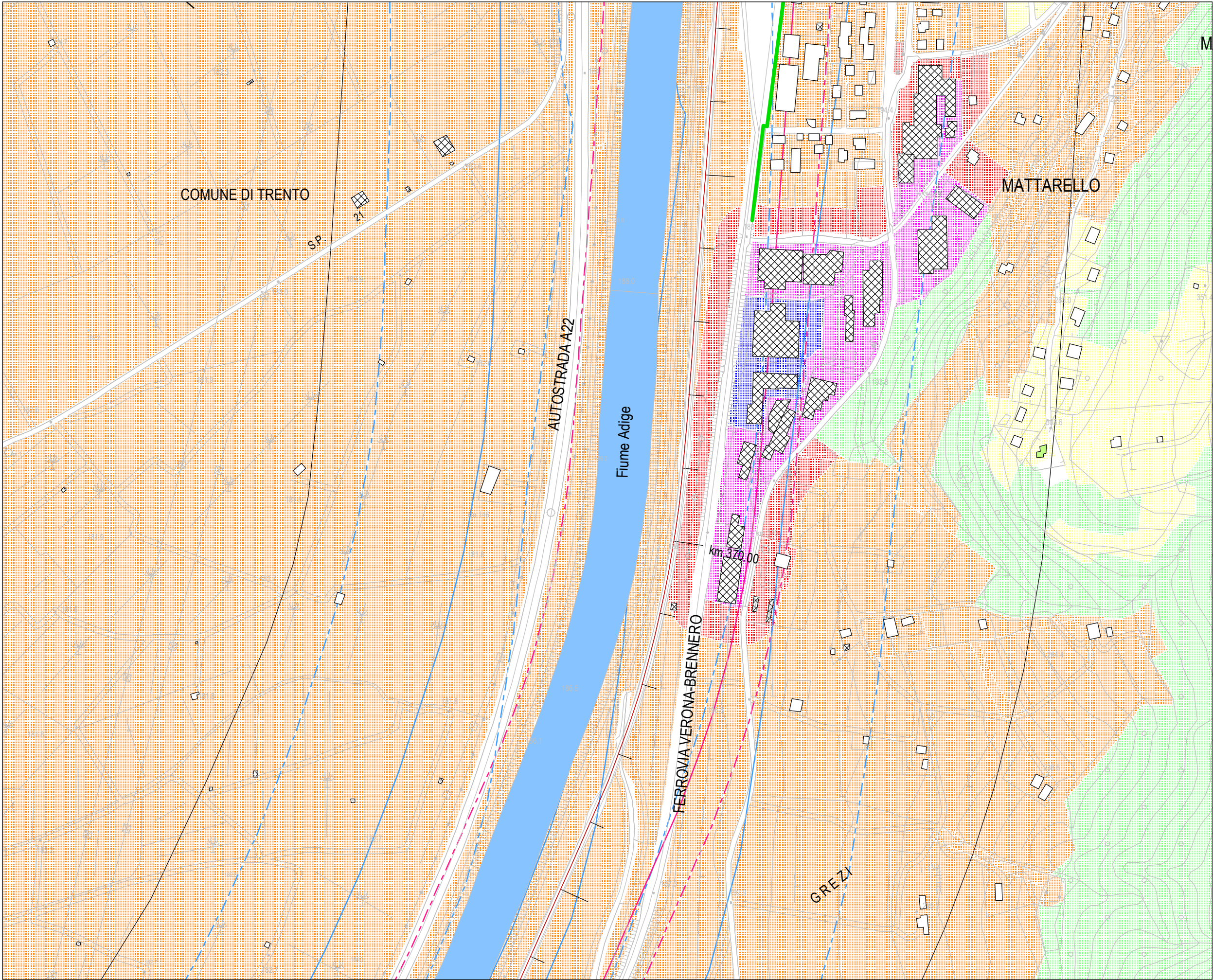
- Legenda
- CONFINE COMUNALE
  - EDIFICIO RICETTORE
  - EDIFICIO NON RICETTORE
  - BARRIERA ANTIRUMORE
  - STRADA/Crossos
  - TRATTO STRADALE CRITICO
- CLASSI ACUSTICHE
- CLASSE 1
  - CLASSE 2
  - CLASSE 3
  - CLASSE 4
  - CLASSE 5
  - CLASSE 6
- FASCE DI PERTINENZA ACUSTICA STRADALE
- Fascia A
  - Fascia B
  - Fascia A altre infrastrutture
  - Fascia B altre infrastrutture

Livello di conflitto acustico  
**Giorno (16 ore)**  
**dBA**



ingegneria & acustica  
**PIETRO MAINI**  
38068 ROVERETO (TN) - Via del Garda, 46  
[www.pietromaini.it](http://www.pietromaini.it)





Provincia Autonoma di Trento  
Servizio Gestione Strade

Asse stradale - strada - tratto:  
**2 - S.S. 12 - C**

Unique Road ID:  
**RD\_IT\_0032\_005**

Figura:  
**MC.13**

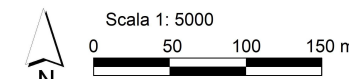
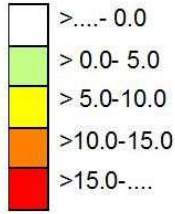
Tipo di Allegato:  
**MAPPA dei CONFLITTI**  
**Lgiorno**

**QUADRO 13**  
dal km 369.4 al km 370.7

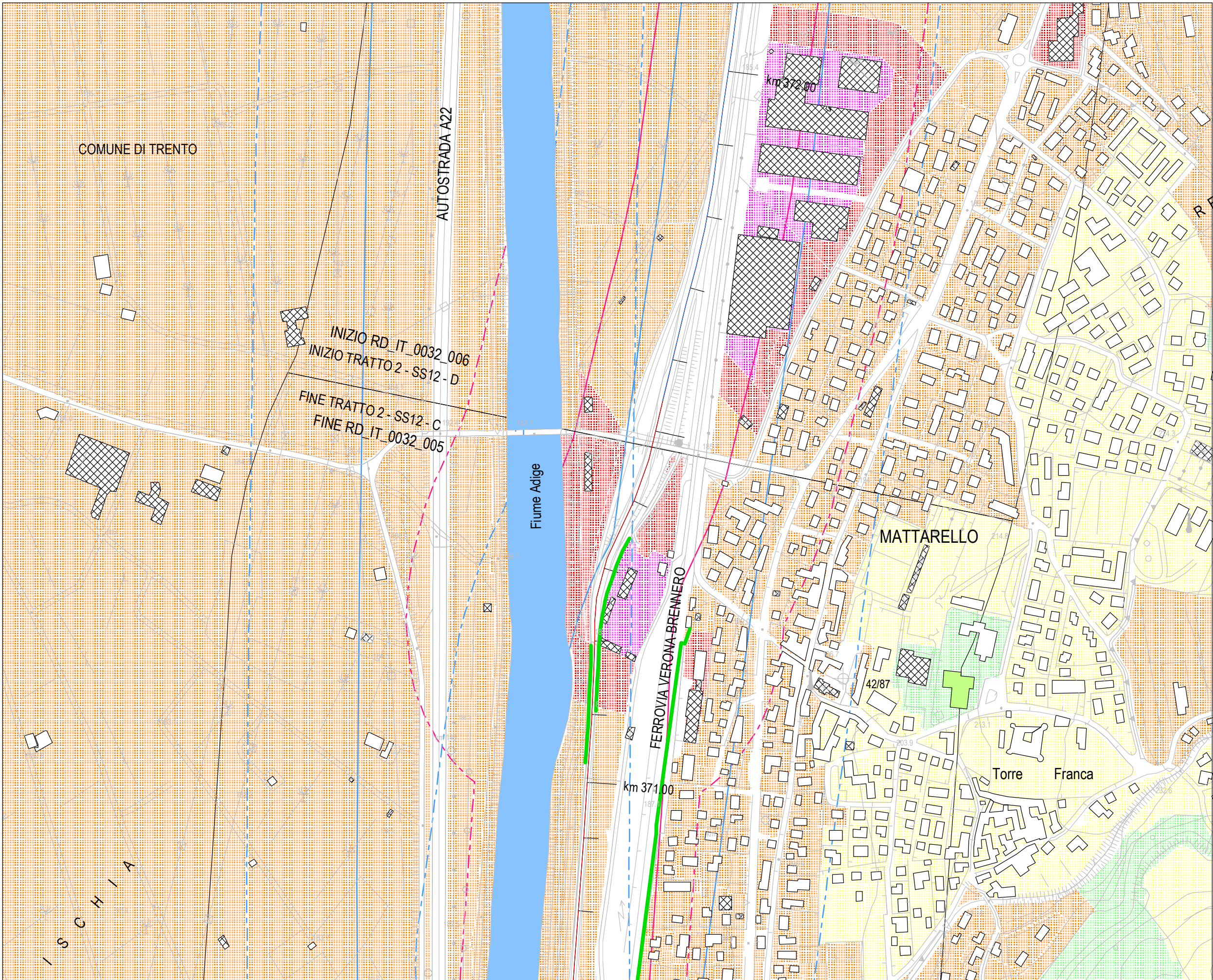
Valore mappato: conflitto max  
Altezza dal suolo: 4m  
Anno riferimento: 2021  
Transiti annui: 3-6 milioni

- Legenda
- CONFINE COMUNALE
  - EDIFICIO RICETTORE
  - EDIFICIO NON RICETTORE
  - BARRIERA ANTIRUMORE
  - STRADA/Crossos
  - TRATTO STRADALE CRITICO
- CLASSI ACUSTICHE
- CLASSE 1
  - CLASSE 2
  - CLASSE 3
  - CLASSE 4
  - CLASSE 5
  - CLASSE 6
- FASCE DI PERTINENZA ACUSTICA STRADALE
- Fascia A
  - Fascia B
  - Fascia A altre infrastrutture
  - Fascia B altre infrastrutture

Livello di conflitto acustico  
**Giorno (16 ore)**  
**dBA**







Provincia Autonoma di Trento  
Servizio Gestione Strade

Asse stradale - strada - tratto:  
**2 - S.S. 12 - C**

Unique Road ID:  
**RD\_IT\_0032\_005**

Figura:  
**MC.14**

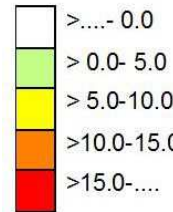
Tipo di Allegato:  
**MAPPA dei CONFLITTI**  
**Lgiorno**

**QUADRO 14**  
dal km 370.7 al km 372.1

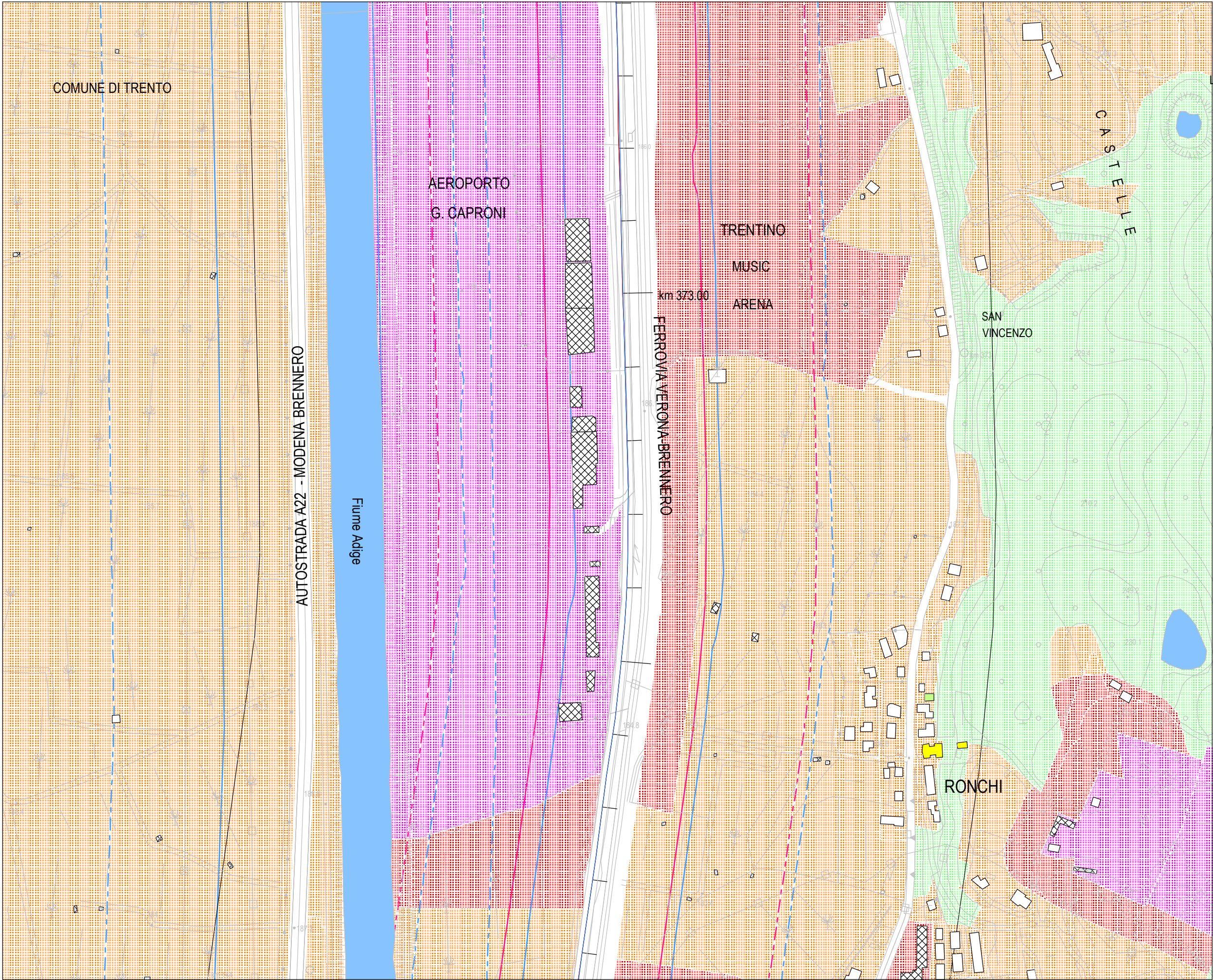
Valore mappato: conflitto max  
Altezza dal suolo: 4m  
Anno riferimento: 2021  
Transiti annui: 3-6 milioni

- Legenda
- CONFINE COMUNALE
  - EDIFICIO RICETTORE
  - EDIFICIO NON RICETTORE
  - BARRIERA ANTIRUMORE
  - STRADA/Crossos
  - TRATTO STRADALE CRITICO
- CLASSI ACUSTICHE
- CLASSE 1
  - CLASSE 2
  - CLASSE 3
  - CLASSE 4
  - CLASSE 5
  - CLASSE 6
- FASCE DI PERTINENZA ACUSTICA STRADALE
- Fascia A
  - Fascia B
  - Fascia A altre infrastrutture
  - Fascia B altre infrastrutture

Livello di conflitto acustico  
**Giorno (16 ore)**  
**dBA**







Provincia Autonoma di Trento  
Servizio Gestione Strade

Asse stradale - strada - tratto:  
**2 - S.S. 12 - D**

Unique Road ID:  
**RD\_IT\_0032\_006**

Figura:  
**MC.15**

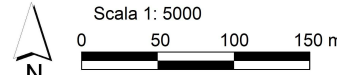
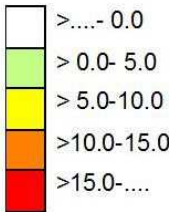
Tipo di Allegato:  
**MAPPA dei CONFLITTI  
Lgiorno**

**QUADRO 15**  
dal km 372.1 al km 373.4

Valore mappato: conflitto max  
Altezza dal suolo: 4m  
Anno riferimento: 2021  
Transiti annui: >6 milioni

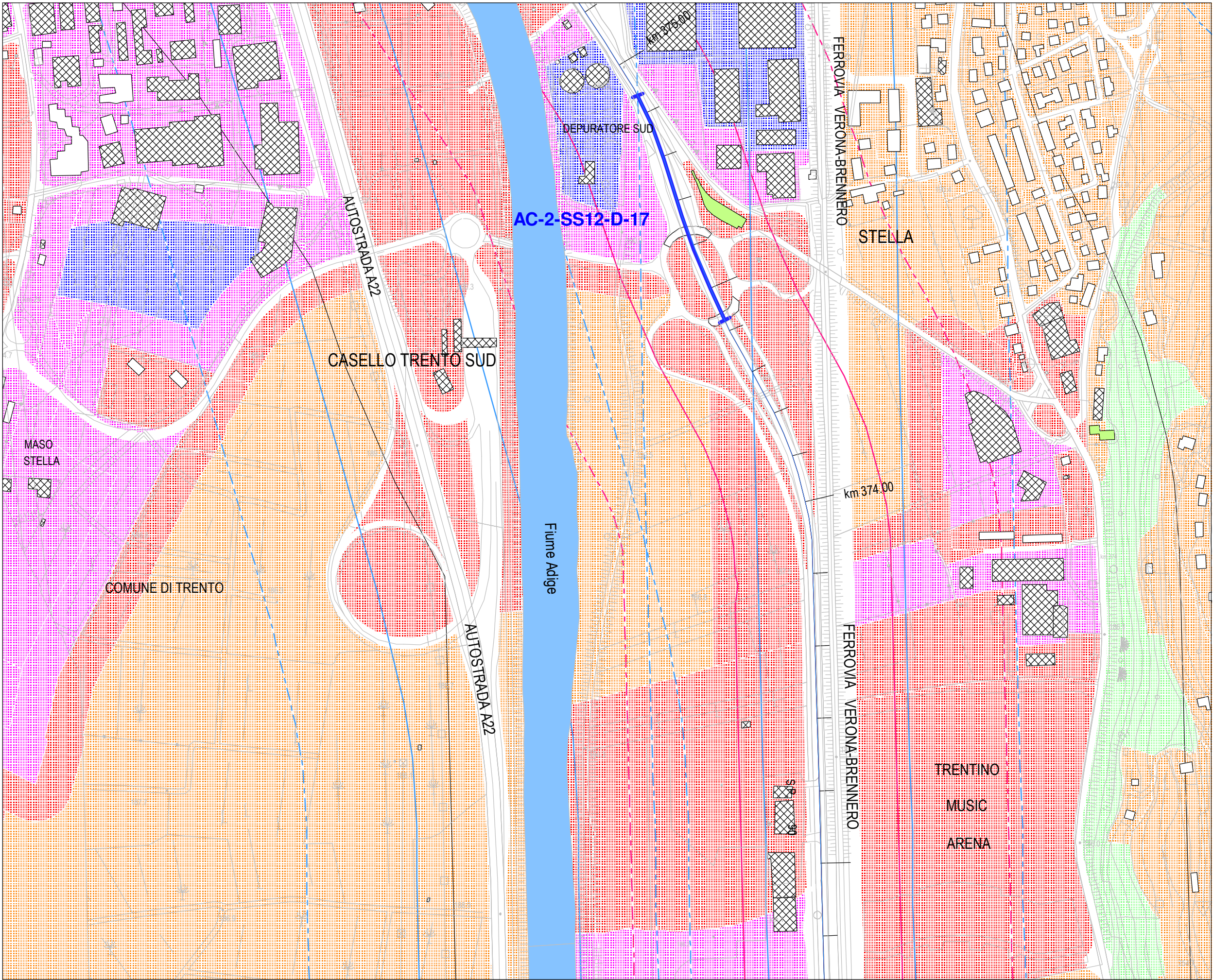
- Legenda
- CONFINE COMUNALE
  - EDIFICIO RICETTORE
  - EDIFICIO NON RICETTORE
  - BARRIERA ANTIRUMORE
  - STRADA/Crossos
  - TRATTO STRADALE CRITICO
- CLASSI ACUSTICHE
- CLASSE 1
  - CLASSE 2
  - CLASSE 3
  - CLASSE 4
  - CLASSE 5
  - CLASSE 6
- FASCE DI PERTINENZA  
ACUSTICA STRADALE
- Fascia A
  - Fascia B
  - Fascia A altre infrastrutture
  - Fascia B altre infrastrutture


Livello di conflitto acustico  
**Giorno (16 ore)**  
**dBA**



ingegneria & acustica  
**PIETRO MAINI**  
38068 ROVERETO (TN) - Via del Garda, 46  
[www.pietromaini.it](http://www.pietromaini.it)







Provincia Autonoma di Trento  
Servizio Gestione Strade

Asse stradale - strada - tratto:

**2 - S.S. 12 - D**

Unique Road ID:

**RD\_IT\_0032\_006**

Figura:

**MC.16**

Tipo di Allegato:

**MAPPA dei CONFLITTI**  
**Lgiorno**

**QUADRO 16**  
dal km 373.4 al km 375.1

Valore mappato: conflitto max  
Altezza dal suolo: 4m  
Anno riferimento: 2021  
Transiti annui: >6 milioni

Legenda

- CONFINE COMUNALE
- EDIFICIO RICETTORE
- EDIFICIO NON RICETTORE
- BARRIERA ANTIRUMORE
- STRADA/Crossos
- TRATTO STRADALE CRITICO

CLASSI ACUSTICHE

- CLASSE 1
- CLASSE 2
- CLASSE 3
- CLASSE 4
- CLASSE 5
- CLASSE 6

FASCE DI PERTINENZA ACUSTICA STRADALE


- Fascia A
- Fascia B
- Fascia A altre infrastrutture
- Fascia B altre infrastrutture

Livello di conflitto acustico  
**Giorno (16 ore)**  
**dBA**

|            |
|------------|
| >...- 0.0  |
| > 0.0- 5.0 |
| > 5.0-10.0 |
| >10.0-15.0 |
| >15.0-.... |

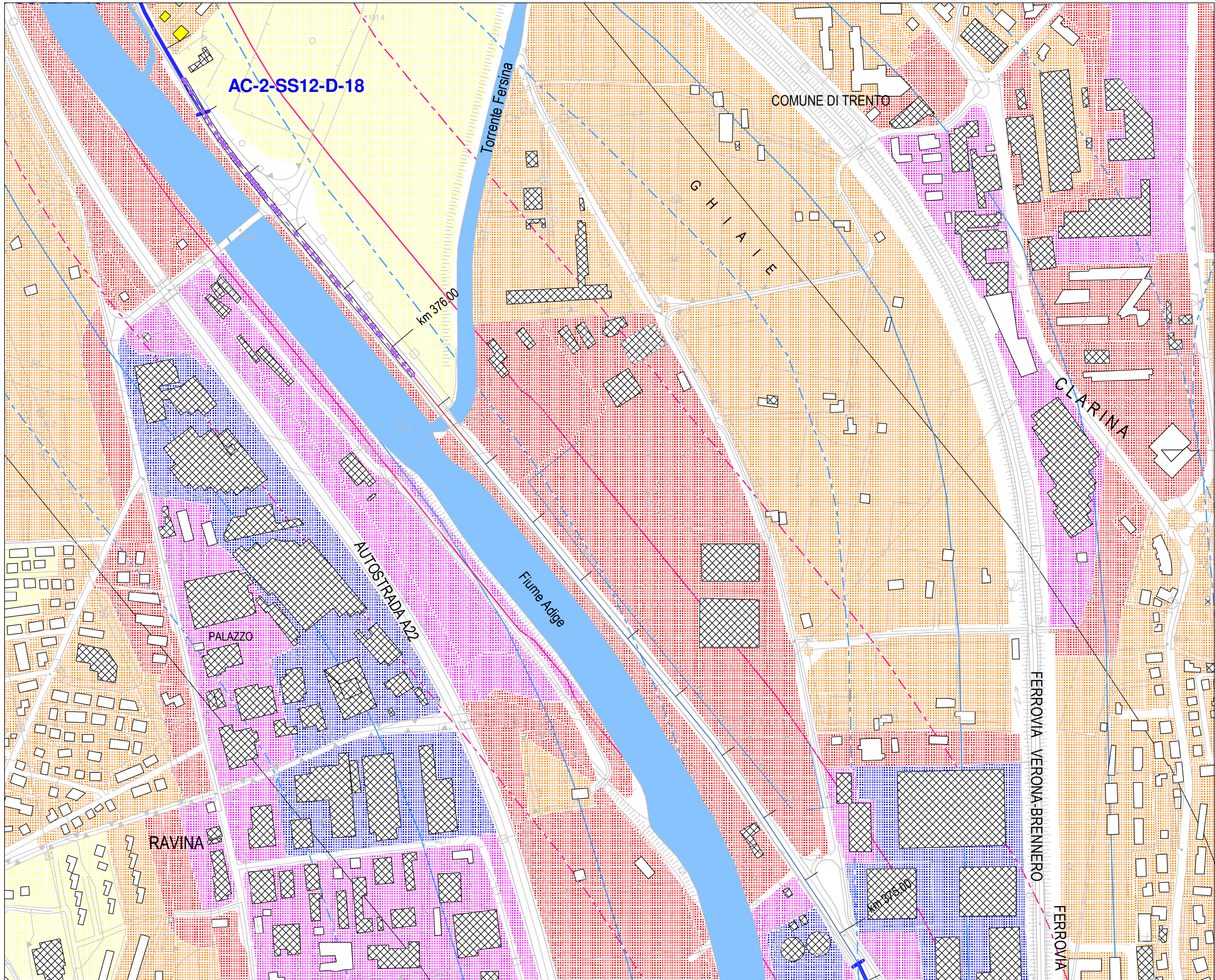
Scala 1: 5000


0 50 100 150 m



ingegneria & acustica  
**PIETRO MAINI**  
38068 ROVERETO (TN) - Via del Garda, 46  
[www.pietromaini.it](http://www.pietromaini.it)







Provincia Autonoma di Trento  
Servizio Gestione Strade

Asse stradale - strada - tratto:

**2 - S.S. 12 - D**

Unique Road ID:

**RD\_IT\_0032\_006**

Figura:

**MC.17**

Tipo di Allegato:

**MAPPA dei CONFLITTI**  
**Lgiorno**

**QUADRO 17**  
dal km 374.9 al km 376.6

Valore mappato: conflitto max  
Altezza dal suolo: 4m  
Anno riferimento: 2021  
Transiti annui: >6 milioni

Legenda

- CONFINE COMUNALE
- EDIFICIO RICETTORE
- EDIFICIO NON RICETTORE
- BARRIERA ANTIRUMORE
- STRADA/Crossos
- TRATTO STRADALE CRITICO

CLASSI ACUSTICHE

- CLASSE 1
- CLASSE 2
- CLASSE 3
- CLASSE 4
- CLASSE 5
- CLASSE 6

FASCE DI PERTINENZA ACUSTICA STRADALE


- Fascia A
- Fascia B
- Fascia A altre infrastrutture
- Fascia B altre infrastrutture

Livello di conflitto acustico  
**Giorno (16 ore)**  
**dBA**

|            |
|------------|
| >...- 0.0  |
| > 0.0- 5.0 |
| > 5.0-10.0 |
| >10.0-15.0 |
| >15.0-.... |

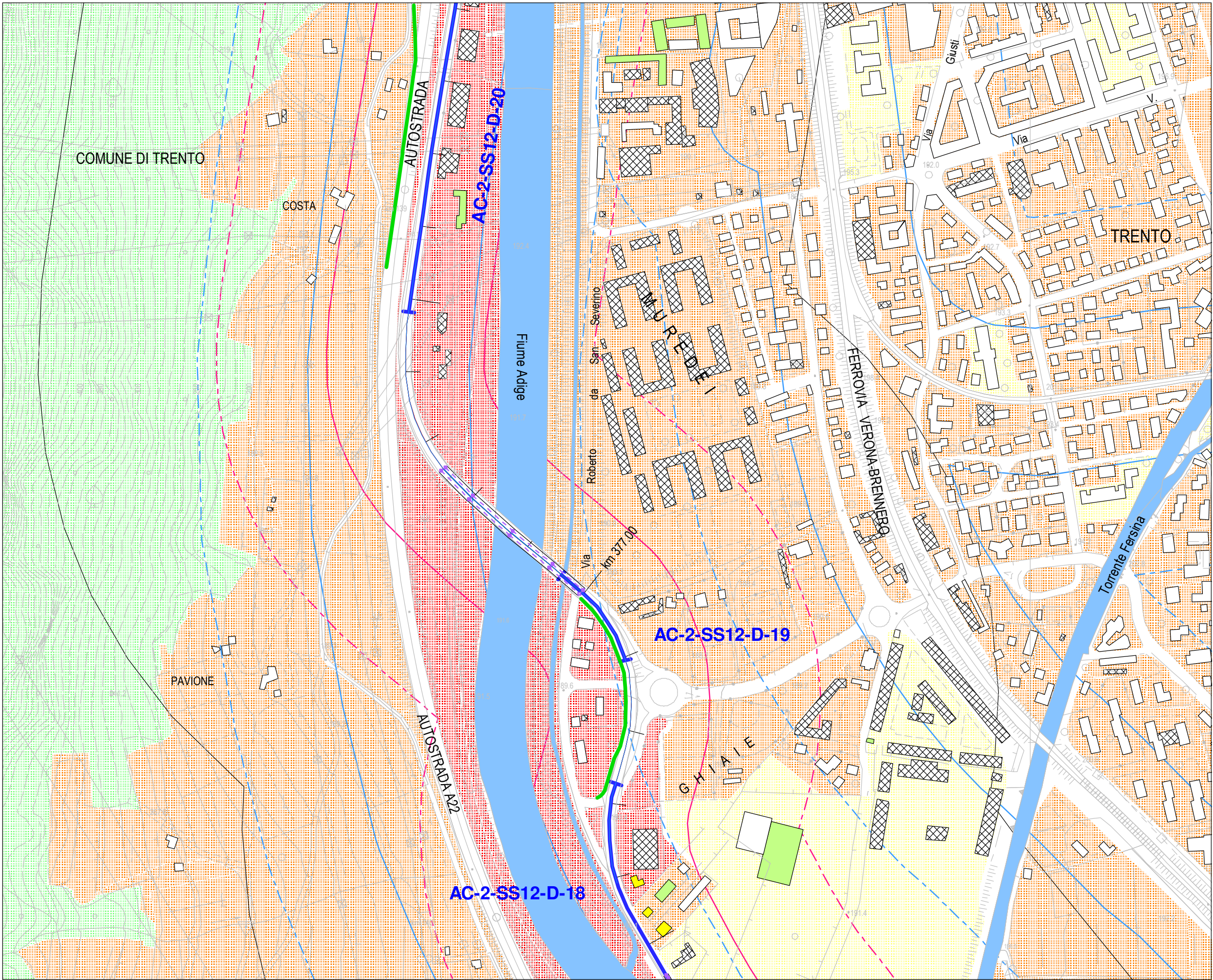
Scala 1: 5000

0 50 100 150 m



ingegneria & acustica  
**PIETRO MAINI**  
38068 ROVERETO (TN) - Via del Garda, 46  
[www.pietromaini.it](http://www.pietromaini.it)





Provincia Autonoma di Trento  
Servizio Gestione Strade

Asse stradale - strada - tratto:  
**2 - S.S. 12 - D**

Unique Road ID:  
**RD\_IT\_0032\_006**

Figura:  
**MC.18**

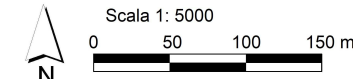
Tipo di Allegato:  
**MAPPA dei CONFLITTI**  
**Lgiorno**

**QUADRO 18**  
dal km 376.5 al km 377.9

Valore mappato: conflitto max  
Altezza dal suolo: 4m  
Anno riferimento: 2021  
Transiti annui: >6 milioni

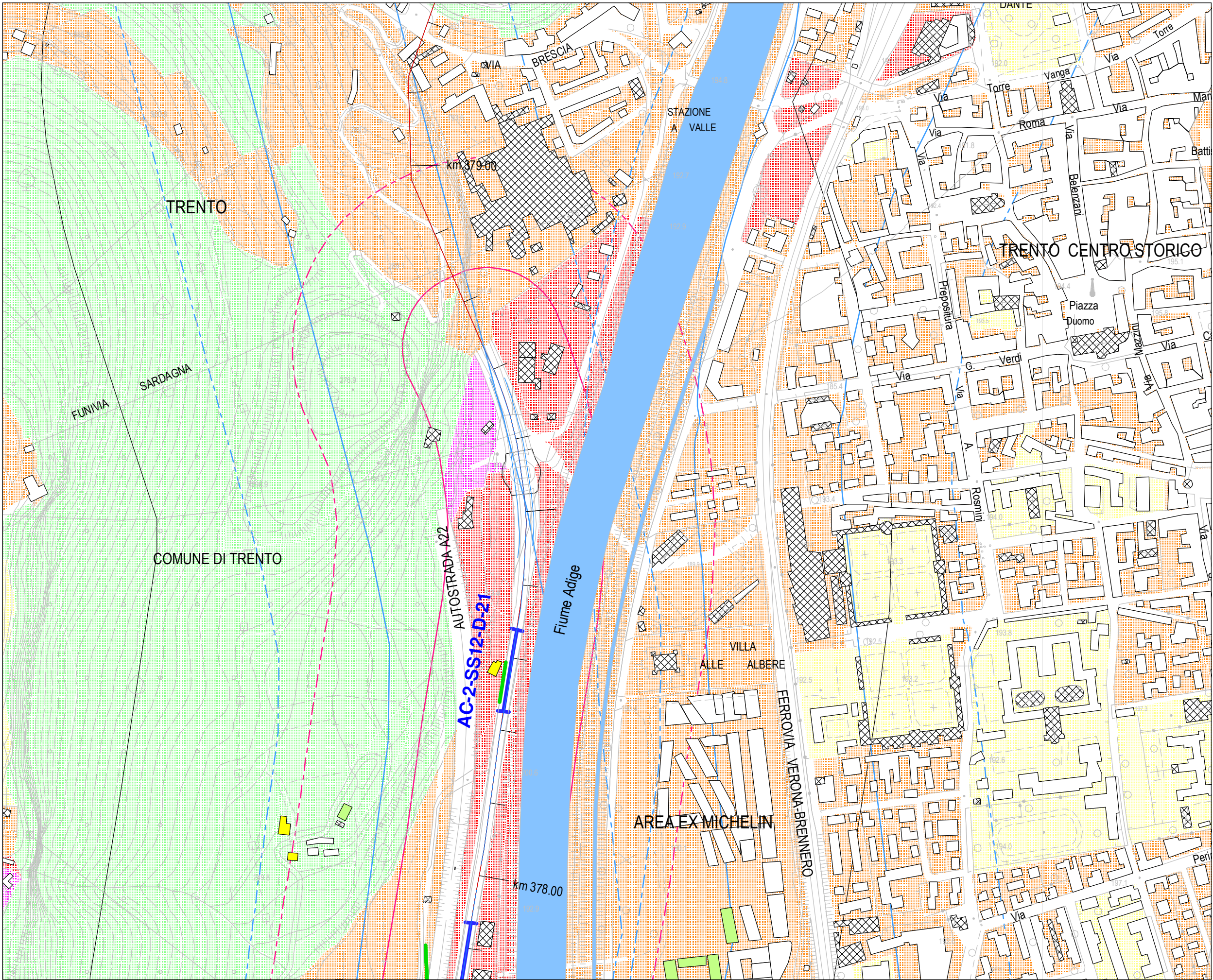
- Legenda
- CONFINE COMUNALE
  - EDIFICIO RICETTORE
  - EDIFICIO NON RICETTORE
  - BARRIERA ANTIRUMORE
  - STRADA/Crossos
  - TRATTO STRADALE CRITICO
- CLASSI ACUSTICHE
- CLASSE 1
  - CLASSE 2
  - CLASSE 3
  - CLASSE 4
  - CLASSE 5
  - CLASSE 6
- FASCE DI PERTINENZA ACUSTICA STRADALE
- Fascia A
  - Fascia B
  - Fascia A altre infrastrutture
  - Fascia B altre infrastrutture

Livello di conflitto acustico  
**Giorno (16 ore)**  
**dBA**



ingegneria & acustica  
**PIETRO MAINI**  
38068 ROVERETO (TN) - Via del Garda, 46  
[www.pietromaini.it](http://www.pietromaini.it)





Provincia Autonoma di Trento  
Servizio Gestione Strade

Asse stradale - strada - tratto:  
**2 - S.S. 12 - D**

Unique Road ID:  
**RD\_IT\_0032\_006**

Figura:  
**MC.19**

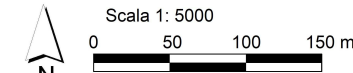
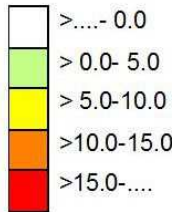
Tipo di Allegato:  
**MAPPA dei CONFLITTI**  
**Lgiorno**

**QUADRO 19**  
dal km 377.9 al km 379.2

Valore mappato: conflitto max  
Altezza dal suolo: 4m  
Anno riferimento: 2021  
Transiti annui: >6 milioni

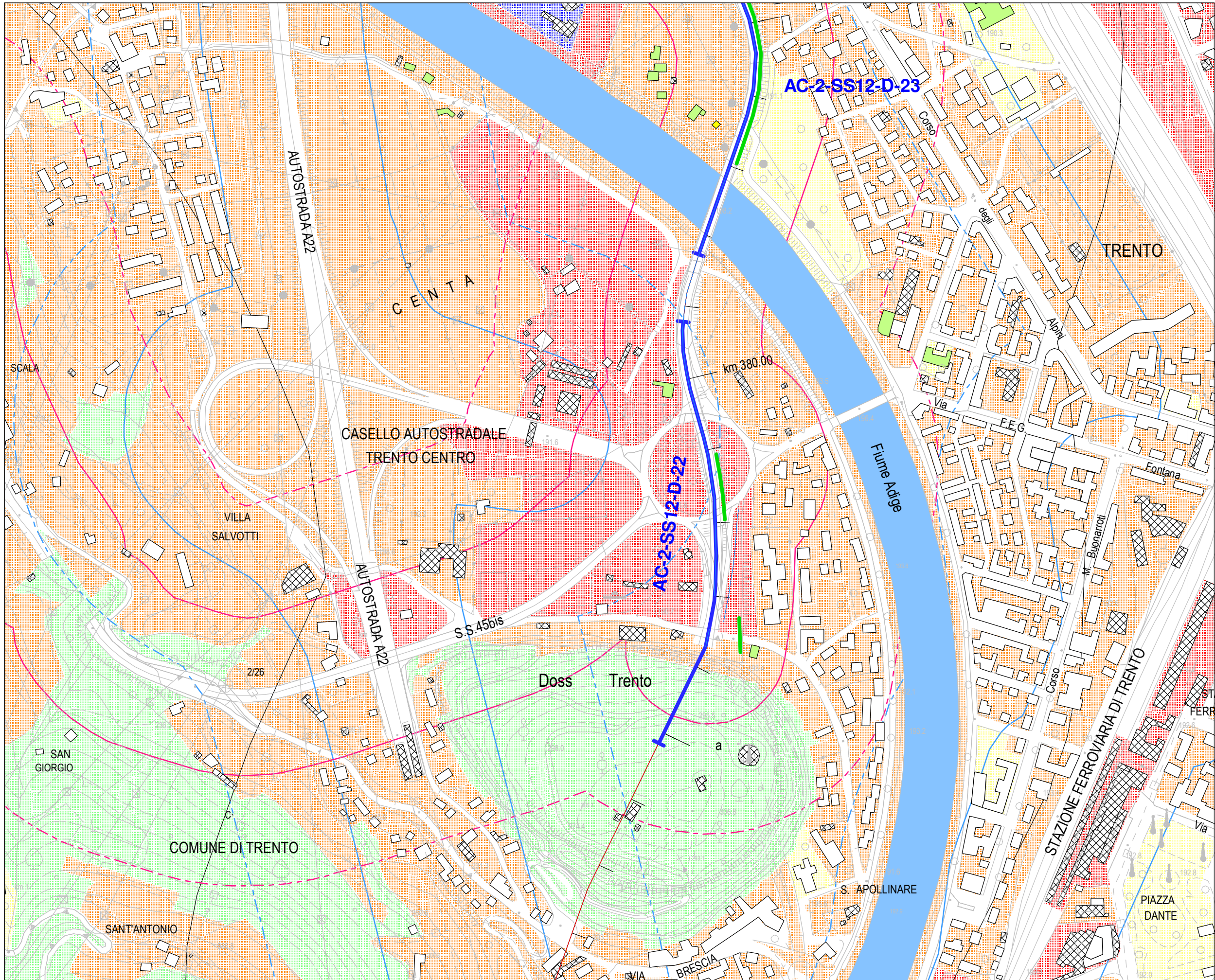
- Legenda
- CONFINE COMUNALE
  - EDIFICIO RICETTORE
  - EDIFICIO NON RICETTORE
  - BARRIERA ANTIRUMORE
  - STRADA/Crossos
  - TRATTO STRADALE CRITICO
- CLASSI ACUSTICHE
- CLASSE 1
  - CLASSE 2
  - CLASSE 3
  - CLASSE 4
  - CLASSE 5
  - CLASSE 6
- FASCE DI PERTINENZA ACUSTICA STRADALE
- Fascia A
  - Fascia B
  - Fascia A altre infrastrutture
  - Fascia B altre infrastrutture


Livello di conflitto acustico  
**Giorno (16 ore)**  
**dBA**



ingegneria & acustica  
**PIETRO MAINI**  
38068 ROVERETO (TN) - Via del Garda, 46  
[www.pietromaini.it](http://www.pietromaini.it)







Provincia Autonoma di Trento  
Servizio Gestione Strade

Asse stradale - strada - tratto:

**2 - S.S. 12 - D**

Unique Road ID:

**RD\_IT\_0032\_006**

Figura:

**MC.20**

Tipo di Allegato:

**MAPPA dei CONFLITTI**  
**Lgiorno**

QUADRO 20  
dal km 379.1 al km 380.5

Valore mappato: conflitto max  
Altezza dal suolo: 4m  
Anno riferimento: 2021  
Transiti annui: >6 milioni

Legenda

- CONFINE COMUNALE
- EDIFICIO RICETTORE
- EDIFICIO NON RICETTORE
- BARRIERA ANTIRUMORE
- STRADA/Crossos
- TRATTO STRADALE CRITICO

CLASSI ACUSTICHE

- CLASSE 1
- CLASSE 2
- CLASSE 3
- CLASSE 4
- CLASSE 5
- CLASSE 6

FASCE DI PERTINENZA ACUSTICA STRADALE


- Fascia A
- Fascia B
- Fascia A altre infrastrutture
- Fascia B altre infrastrutture

Livello di conflitto acustico  
**Giorno (16 ore)**  
**dBA**

|            |
|------------|
| >...- 0.0  |
| > 0.0- 5.0 |
| > 5.0-10.0 |
| >10.0-15.0 |
| >15.0-.... |

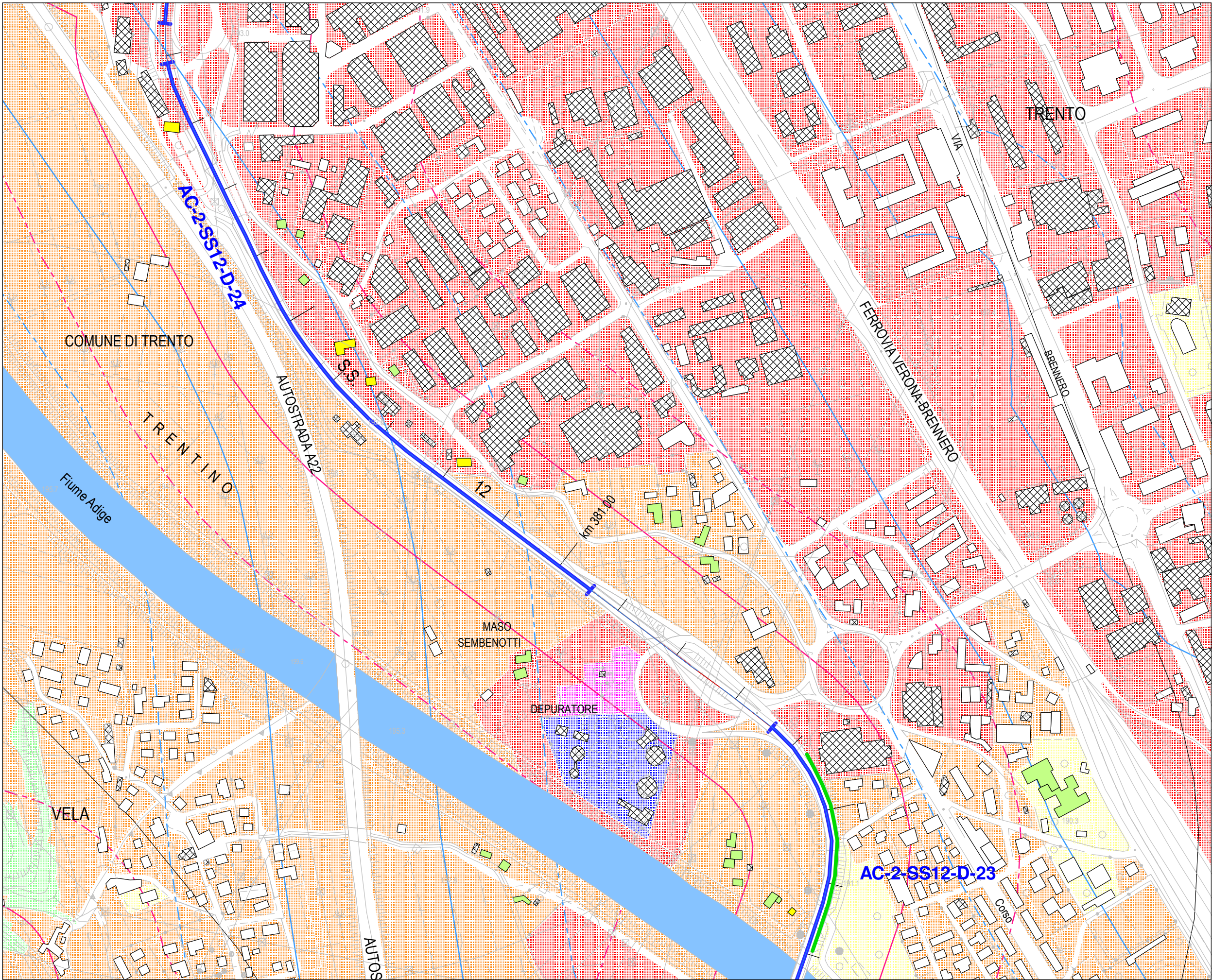
Scala 1: 5000

0 50 100 150 m



ingegneria & acustica  
**PIETRO MAINI**  
38068 ROVERETO (TN) - Via del Garda, 46  
[www.pietromaini.it](http://www.pietromaini.it)





Provincia Autonoma di Trento  
Servizio Gestione Strade

Asse stradale - strada - tratto:  
**2 - S.S. 12 - D**

Unique Road ID:  
**RD\_IT\_0032\_006**

Figura:  
**MC.21**

Tipo di Allegato:  
**MAPPA dei CONFLITTI  
Lgiorno**

**QUADRO 21**  
dal km 380.3 al km 381.9

Valore mappato: conflitto max  
Altezza dal suolo: 4m  
Anno riferimento: 2021  
Transiti annui: >6 milioni

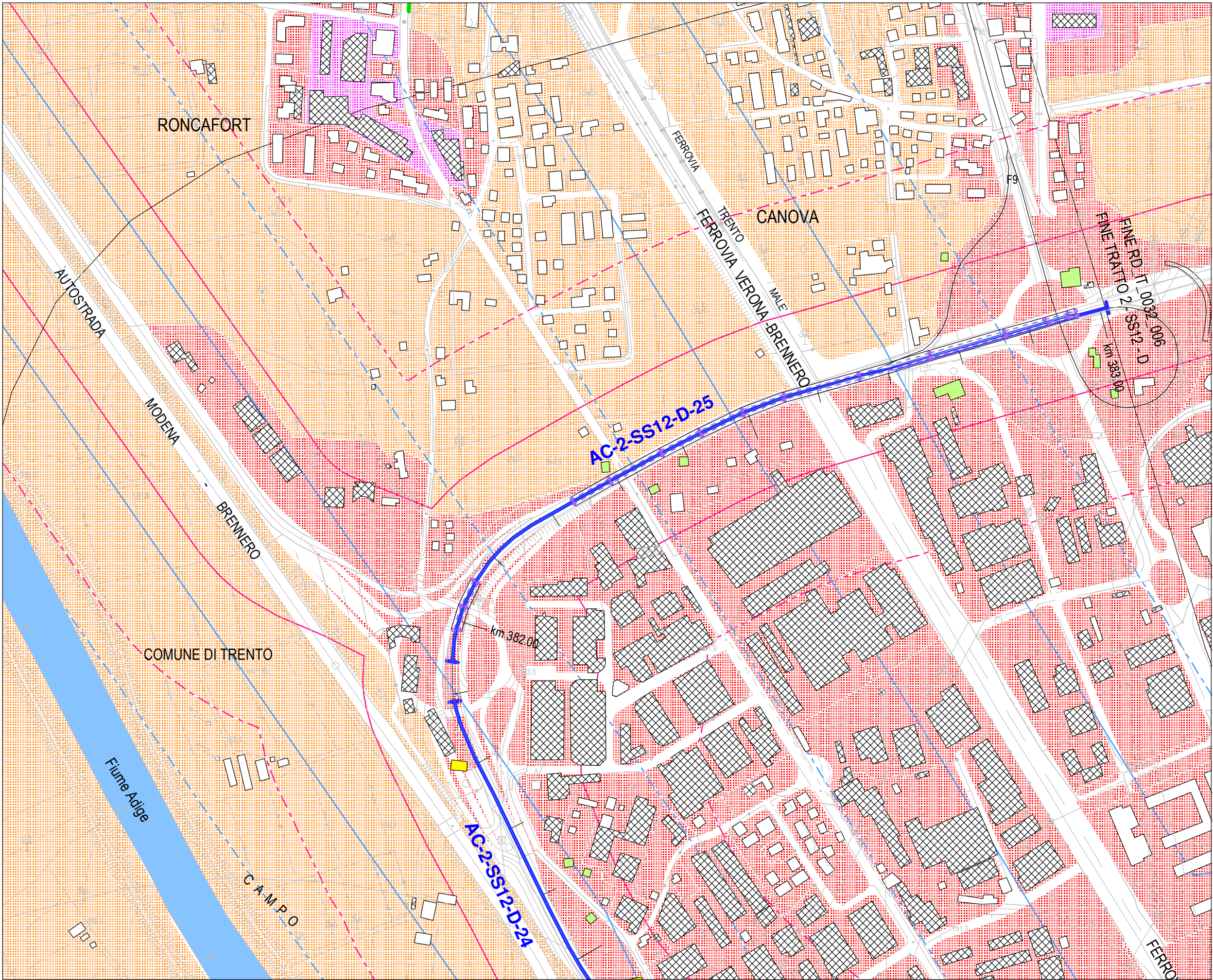
- Legenda
- CONFINE COMUNALE
  - EDIFICIO RICETTORE
  - EDIFICIO NON RICETTORE
  - BARRIERA ANTIRUMORE
  - STRADA/Crossos
  - TRATTO STRADALE CRITICO
- CLASSI ACUSTICHE
- CLASSE 1
  - CLASSE 2
  - CLASSE 3
  - CLASSE 4
  - CLASSE 5
  - CLASSE 6
- FASCE DI PERTINENZA  
ACUSTICA STRADALE
- Fascia A
  - Fascia B
  - Fascia A altre infrastrutture
  - Fascia B altre infrastrutture


Livello di conflitto acustico  
**Giorno (16 ore)**  
dBA



ingegneria & acustica  
**PIETRO MAINI**  
38068 ROVERETO (TN) - Via del Garda, 46  
[www.pietromaini.it](http://www.pietromaini.it)







Provincia Autonoma di Trento  
Servizio Gestione Strade

Asse stradale - strada - tratto:

**2 - S.S. 12 - D**

Unique Road ID:

**RD\_IT\_0032\_006**

Figura:

**MC.22**

Tipo di Allegato:

**MAPPA dei CONFLITTI**  
**Lgiorno**

QUADRO 22  
dal km 381.5 al km 382.7

Valore mappato: conflitto max  
Altezza dal suolo: 4m  
Anno riferimento: 2021  
Transiti annui: >6 milioni

Legenda

- CONFINE COMUNALE
- EDIFICIO RICETTORE
- EDIFICIO NON RICETTORE
- BARRIERA ANTIRUMORE
- STRADA/Crossos
- TRATTO STRADALE CRITICO

CLASSI ACUSTICHE

- CLASSE 1
- CLASSE 2
- CLASSE 3
- CLASSE 4
- CLASSE 5
- CLASSE 6

FASCE DI PERTINENZA ACUSTICA STRADALE


- Fascia A
- Fascia B
- Fascia A altre infrastrutture
- Fascia B altre infrastrutture

Livello di conflitto acustico  
**Giorno (16 ore)**  
**dBA**

|            |
|------------|
| >...- 0.0  |
| > 0.0- 5.0 |
| > 5.0-10.0 |
| >10.0-15.0 |
| >15.0-.... |

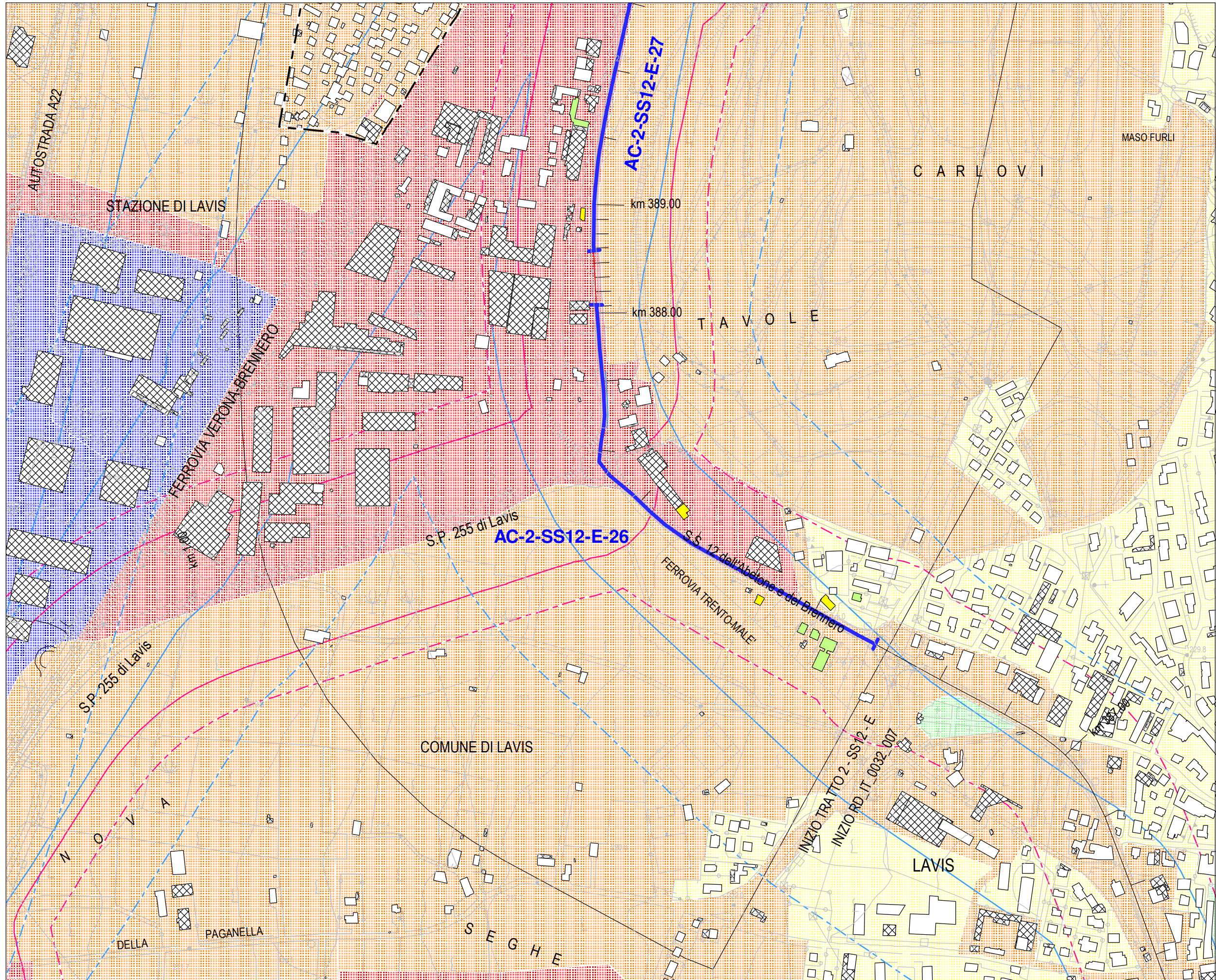
Scala 1: 5000

0 50 100 150 m



ingegneria & acustica  
**PIETRO MAINI**  
38068 ROVERETO (TN) - Via del Garda, 46  
[www.pietromaini.it](http://www.pietromaini.it)





Provincia Autonoma di Trento  
Servizio Gestione Strade

Asse stradale - strada - tratto:  
**2 - S.S. 12 - E**

Unique Road ID:  
**RD\_IT\_0032\_007**

Figura:  
**MC.23**

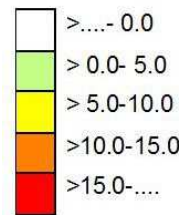
Tipo di Allegato:  
**MAPPA dei CONFLITTI**  
**Lgiorno**

**QUADRO 23**  
dal km 387.3 al km 389.3

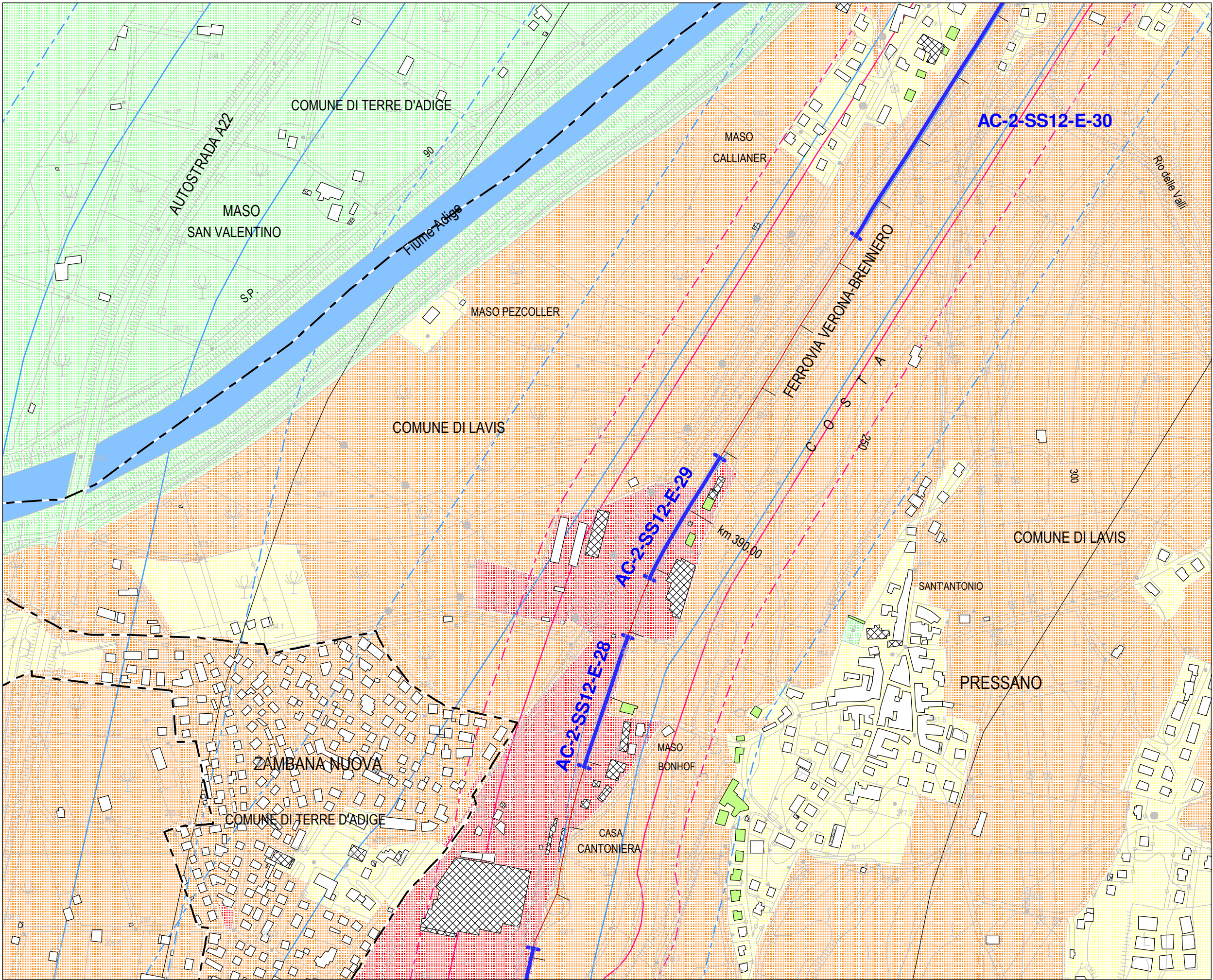
Valore mappato: conflitto max  
Altezza dal suolo: 4m  
Anno riferimento: 2021  
Transiti annui: 3-6 milioni

- Legenda
- CONFINE COMUNALE
  - EDIFICIO RICETTORE
  - EDIFICIO NON RICETTORE
  - BARRIERA ANTIRUMORE
  - STRADA/Crossos
  - TRATTO STRADALE CRITICO
- CLASSI ACUSTICHE
- CLASSE 1
  - CLASSE 2
  - CLASSE 3
  - CLASSE 4
  - CLASSE 5
  - CLASSE 6
- FASCE DI PERTINENZA ACUSTICA STRADALE
- Fascia A
  - Fascia B
  - Fascia A altre infrastrutture
  - Fascia B altre infrastrutture

Livello di conflitto acustico  
**Giorno (16 ore)**  
**dBA**







Provincia Autonoma di Trento  
Servizio Gestione Strade

Asse stradale - strada - tratto:  
**2 - S.S. 12 - E**

Unique Road ID:  
**RD\_IT\_0032\_007**

Figura:  
**MC.24**

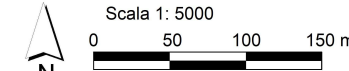
Tipo di Allegato:  
**MAPPA dei CONFLITTI**  
**Lgiorno**

**QUADRO 24**  
dal km 389.3 al km 390.8

Valore mappato: conflitto max  
Altezza dal suolo: 4m  
Anno riferimento: 2021  
Transiti annui: 3-6 milioni

- Legenda
- CONFINE COMUNALE
  - EDIFICIO RICETTORE
  - EDIFICIO NON RICETTORE
  - BARRIERA ANTIRUMORE
  - STRADA/Crossos
  - TRATTO STRADALE CRITICO
- CLASSI ACUSTICHE
- CLASSE 1
  - CLASSE 2
  - CLASSE 3
  - CLASSE 4
  - CLASSE 5
  - CLASSE 6
- FASCE DI PERTINENZA ACUSTICA STRADALE
- Fascia A
  - Fascia B
  - Fascia A altre infrastrutture
  - Fascia B altre infrastrutture

Livello di conflitto acustico  
**Giorno (16 ore)**  
**dBA**











**2 - S.S. 12 - F**

**RD IT 0032 008**







## MC.26







## MAPPA dei CONFLITTI

QUADRO 26  
dal km 391.5 al km 393.0

Valore mappato: conflitto max  
Altezza dal suolo: 4m  
Anno riferimento: 2021  
Transiti annui: 3-6 milioni

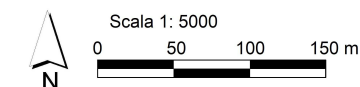
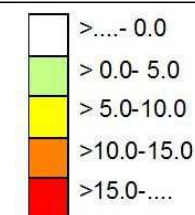
**Legenda**

-  CONFINE COMUNALE
-  EDIFICIO RICETTORE
-  EDIFICIO NON RICETTORE
-  BARRIERA ANTIRUMORE
-  STRADA/Crossos
-  TRATTO STRADALE CRITICO

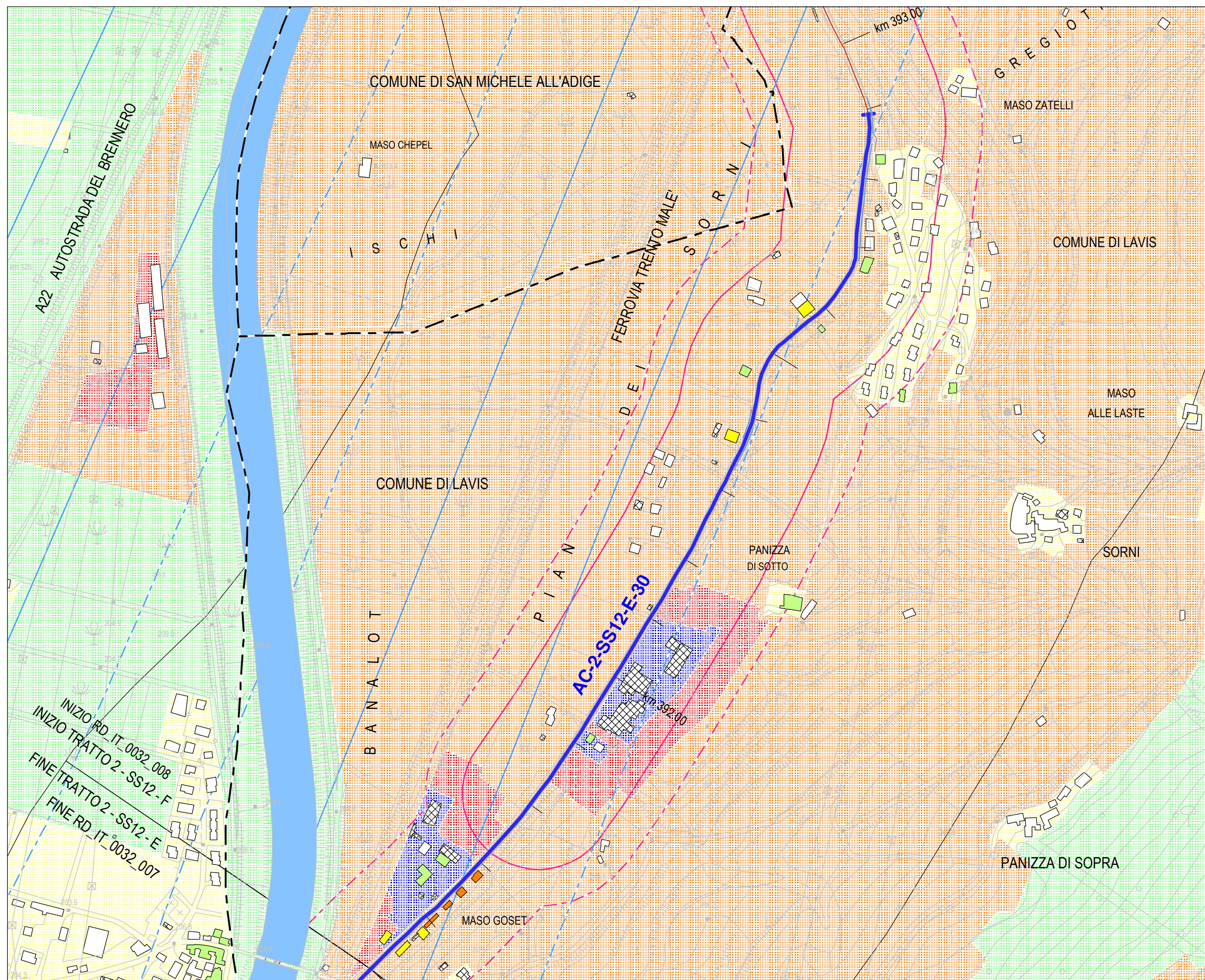
-  CLASSE 1
-  CLASSE 2
-  CLASSE 3
-  CLASSE 4
-  CLASSE 5
-  CLASSE 6

- ☐ Fascia A
- ☐ Fascia B
- ☐ Fascia A altre infrastrutture
- ☐ Fascia B altre infrastrutture

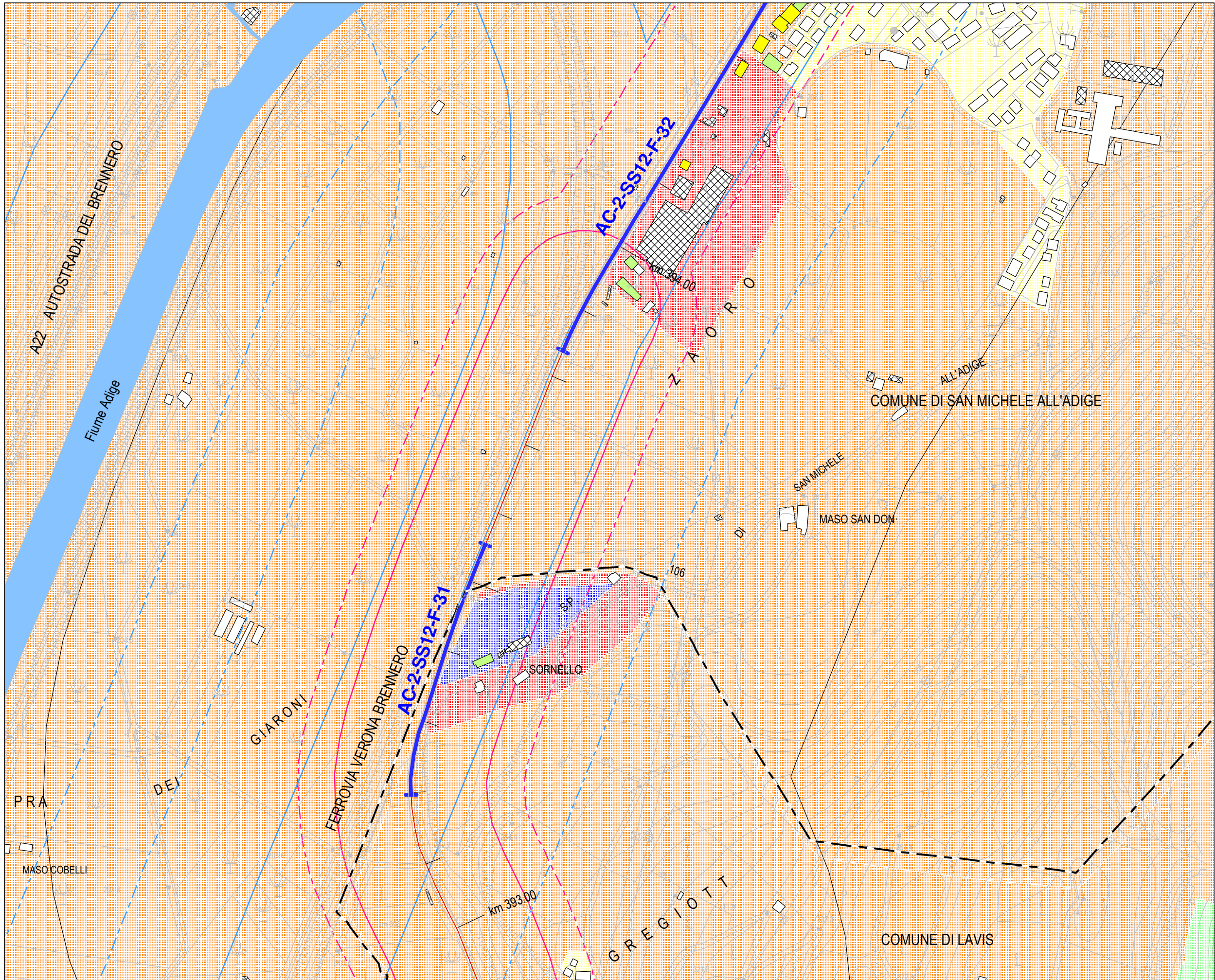
Livello di conflitto acustico  
**Giorno (16 ore)**  
**dBA**



 **ingegneria & acustica**  
**PIETRO MAINI**  
38068 ROVERETO (TN) - Via del Garda, 46  
[www.pietromaini.it](http://www.pietromaini.it)







Provincia Autonoma di Trento  
Servizio Gestione Strade

Asse stradale - strada - tratto:  
**2 - S.S. 12 - F**

Unique Road ID:  
**RD\_IT\_0032\_008**

Figura:  
**MC.27**

Tipo di Allegato:  
**MAPPA dei CONFLITTI**  
**Lgiorno**

**QUADRO 27**  
dal km 393.0 al km 394.4

Valore mappato: conflitto max  
Altezza dal suolo: 4m  
Anno riferimento: 2021  
Transiti annui: 3-6 milioni

Legenda

- CONFINE COMUNALE
- EDIFICIO RICETTORE
- EDIFICIO NON RICETTORE
- BARRIERA ANTIRUMORE
- STRADA/Crossos
- TRATTO STRADALE CRITICO

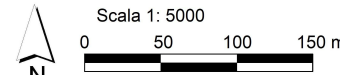
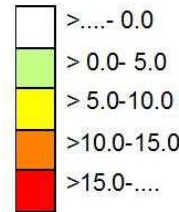
CLASSI ACUSTICHE

- CLASSE 1
- CLASSE 2
- CLASSE 3
- CLASSE 4
- CLASSE 5
- CLASSE 6

FASCE DI PERTINENZA  
ACUSTICA STRADALE

- Fascia A
- Fascia B
- Fascia A altre infrastrutture
- Fascia B altre infrastrutture

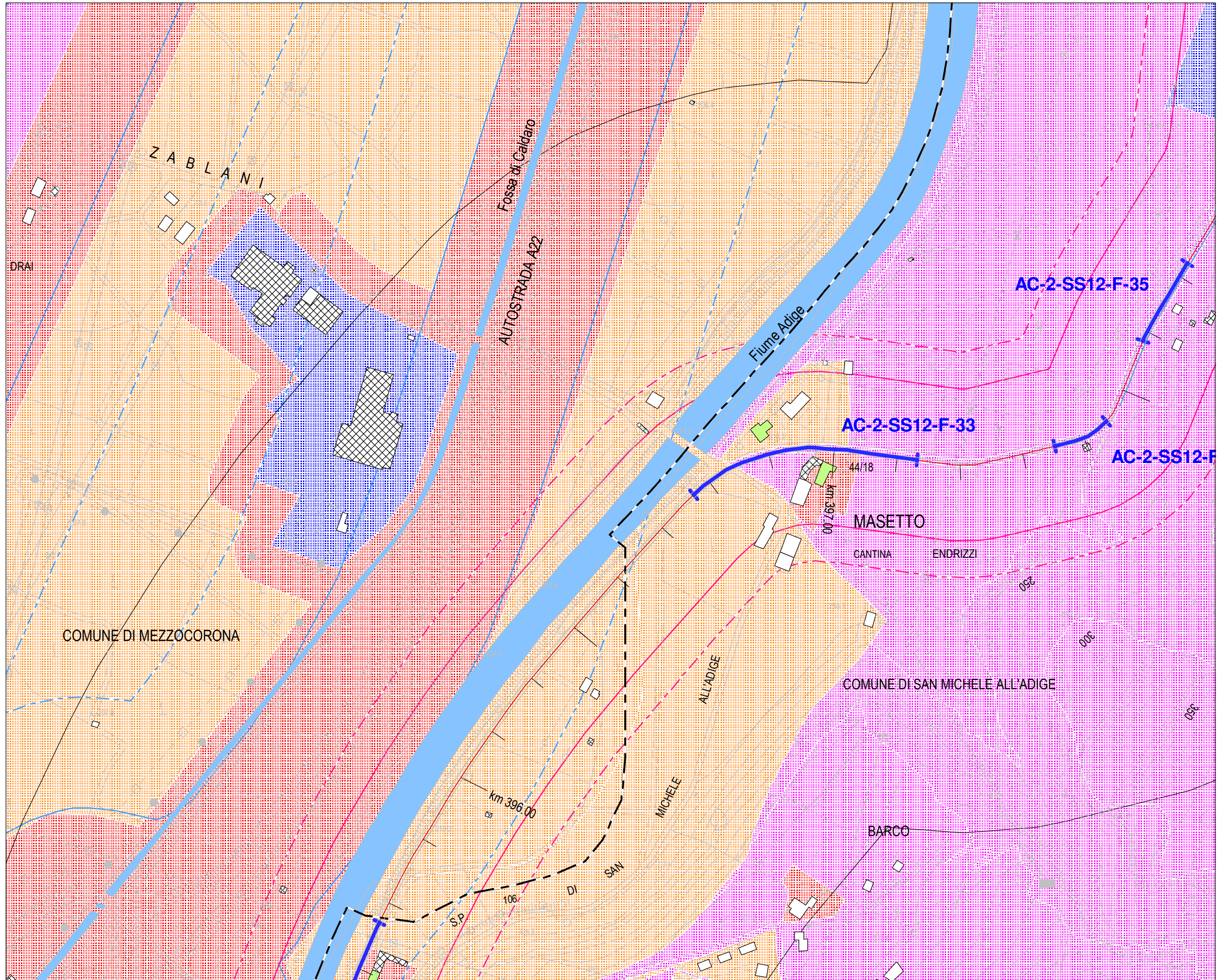
Livello di conflitto acustico  
**Giorno (16 ore)**  
**dBA**











Provincia Autonoma di Trento  
Servizio Gestione Strade

Asse stradale - strada - tratto:  
**2 - S.S. 12 - F**

Unique Road ID:  
**RD\_IT\_0032\_008**

Figura:  
**MC.29**

Tipo di Allegato:  
**MAPPA dei CONFLITTI  
Lgiorno**

QUADRO 29  
dal km 395.7 al km 397.8

Valore mappato: conflitto max  
Altezza dal suolo: 4m  
Anno riferimento: 2021  
Transiti annui: 3-6 milioni

Legenda

- CONFINE COMUNALE
- EDIFICIO RICETTORE
- EDIFICIO NON RICETTORE
- BARRIERA ANTIRUMORE
- STRADA/Crossos
- TRATTO STRADALE CRITICO

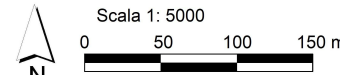
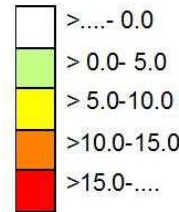
CLASSI ACUSTICHE

- CLASSE 1
- CLASSE 2
- CLASSE 3
- CLASSE 4
- CLASSE 5
- CLASSE 6

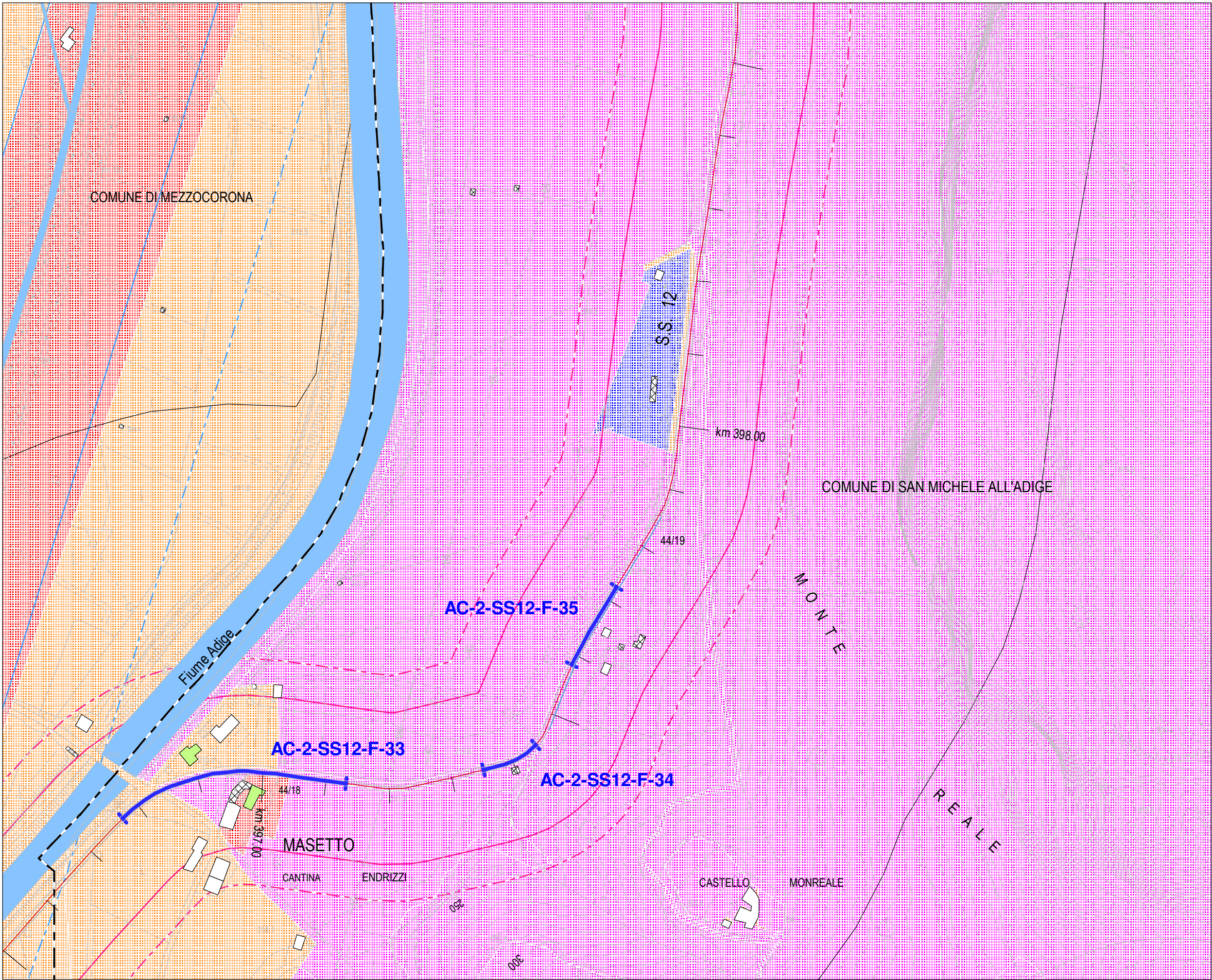
FASCE DI PERTINENZA  
ACUSTICA STRADALE

- Fascia A
- Fascia B
- Fascia A altre infrastrutture
- Fascia B altre infrastrutture

Livello di conflitto acustico  
**Giorno (16 ore)**  
dBA







Provincia Autonoma di Trento  
Servizio Gestione Strade

Asse stradale - strada - tratto:  
**2 - S.S. 12 - F**

Unique Road ID:  
**RD\_IT\_0032\_008**

Figura:  
**MC.30**

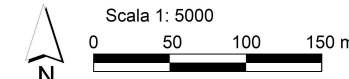

Tipo di Allegato:  
**MAPPA dei CONFLITTI**  
**Lgiorno**

**QUADRO 30**  
dal km 396.5 al km 398.6

Valore mappato: conflitto max  
Altezza dal suolo: 4m  
Anno riferimento: 2021  
Transiti annui: 3-6 milioni

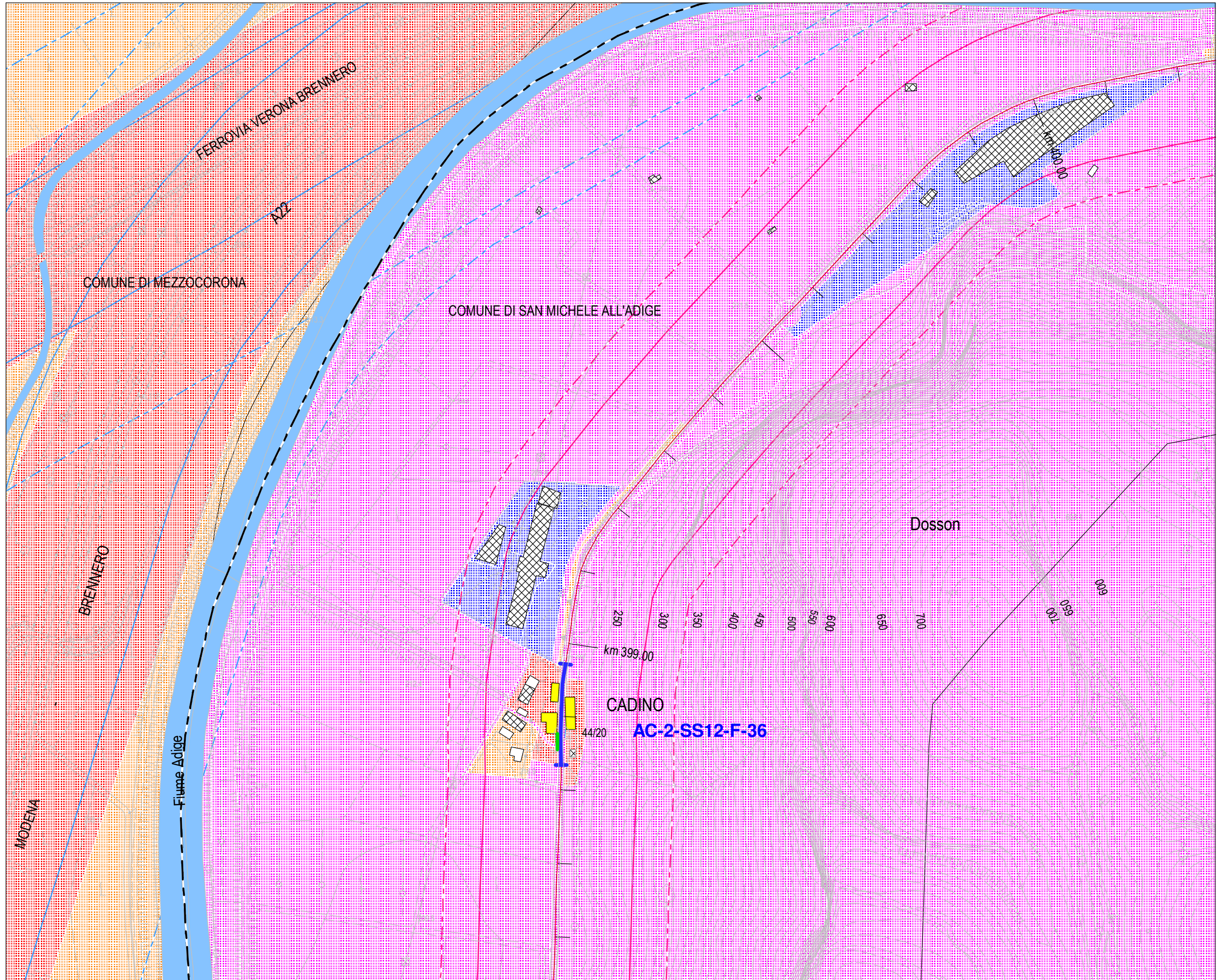
- Legenda
- CONFINE COMUNALE
  - EDIFICIO RICETTORE
  - EDIFICIO NON RICETTORE
  - BARRIERA ANTIRUMORE
  - STRADA/Crossos
  - TRATTO STRADALE CRITICO
- CLASSI ACUSTICHE
- CLASSE 1
  - CLASSE 2
  - CLASSE 3
  - CLASSE 4
  - CLASSE 5
  - CLASSE 6
- FASCE DI PERTINENZA ACUSTICA STRADALE
- Fascia A
  - Fascia B
  - Fascia A altre infrastrutture
  - Fascia B altre infrastrutture

Livello di conflitto acustico  
**Giorno (16 ore)**  
**dBA**



ingegneria & acustica  
**PIETRO MAINI**  
38068 ROVERETO (TN) - Via del Garda, 46  
[www.pietromaini.it](http://www.pietromaini.it)





Provincia Autonoma di Trento  
Servizio Gestione Strade

Asse stradale - strada - tratto:  
**2 - S.S. 12 - F**

Unique Road ID:  
**RD\_IT\_0032\_008**

Figura:  
**MC.31**

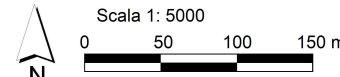
Tipo di Allegato:  
**MAPPA dei CONFLITTI**  
**Lgiorno**

**QUADRO 31**  
dal km 398.5 al km 400.2

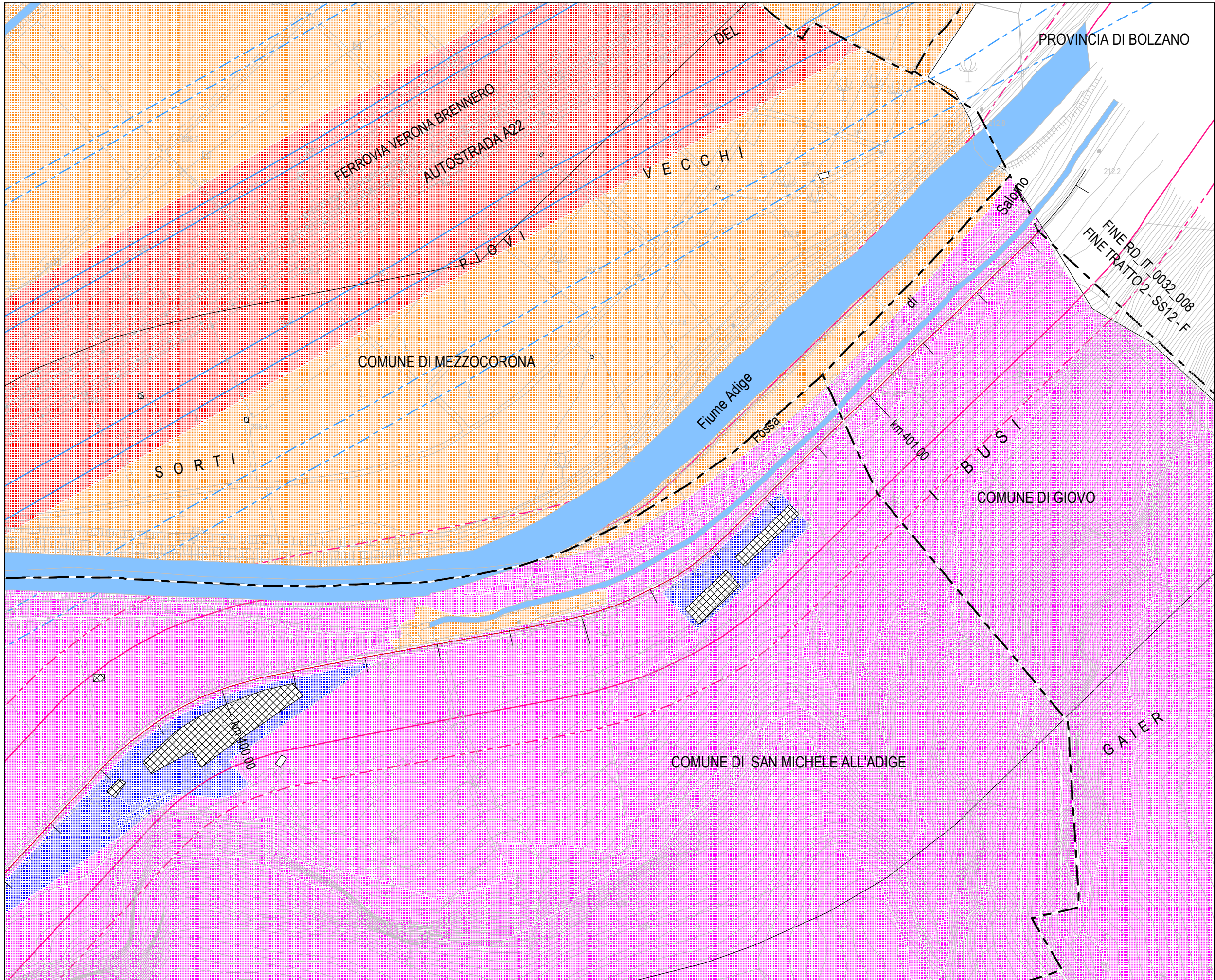
Valore mappato: conflitto max  
Altezza dal suolo: 4m  
Anno riferimento: 2021  
Transiti annui: 3-6 milioni

- Legenda
- CONFINE COMUNALE
  - EDIFICIO RICETTORE
  - EDIFICIO NON RICETTORE
  - BARRIERA ANTIRUMORE
  - STRADA/Crossos
  - TRATTO STRADALE CRITICO
- CLASSI ACUSTICHE
- CLASSE 1
  - CLASSE 2
  - CLASSE 3
  - CLASSE 4
  - CLASSE 5
  - CLASSE 6
- FASCE DI PERTINENZA ACUSTICA STRADALE
- Fascia A
  - Fascia B
  - Fascia A altre infrastrutture
  - Fascia B altre infrastrutture

Livello di conflitto acustico  
**Giorno (16 ore)**  
**dBA**







Provincia Autonoma di Trento  
Servizio Gestione Strade

Asse stradale - strada - tratto:  
**2 - S.S. 12 - F**

Unique Road ID:  
**RD\_IT\_0032\_008**

Figura:  
**MC.32**

Tipo di Allegato:  
**MAPPA dei CONFLITTI**  
**Lgiorno**

**QUADRO 32**  
dal km 399.6 al km 401.3

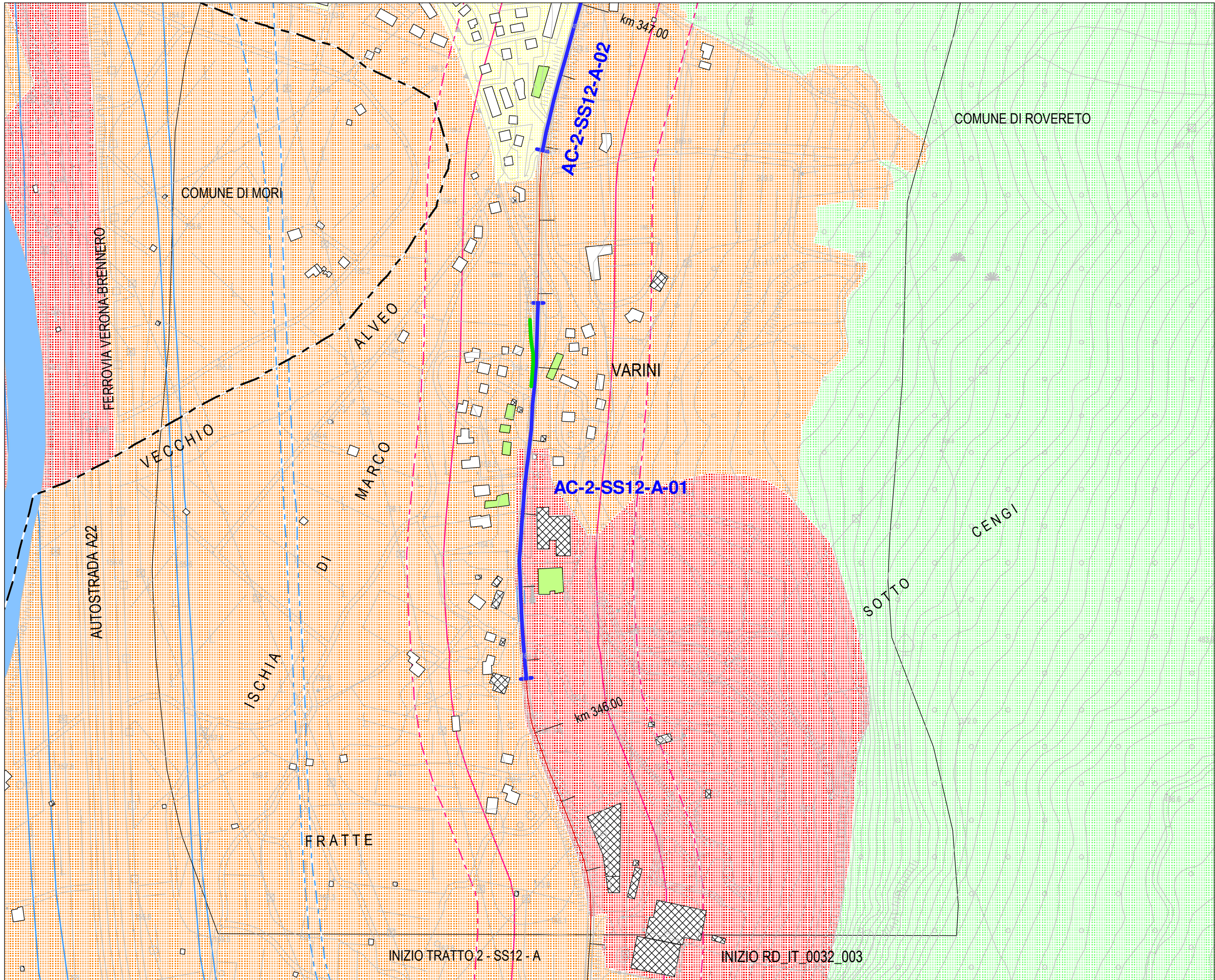
Valore mappato: conflitto max  
Altezza dal suolo: 4m  
Anno riferimento: 2021  
Transiti annui: 3-6 milioni

- Legenda
- CONFINE COMUNALE
  - EDIFICIO RICETTORE
  - EDIFICIO NON RICETTORE
  - BARRIERA ANTIRUMORE
  - STRADA/Crossos
  - TRATTO STRADALE CRITICO
- CLASSI ACUSTICHE
- CLASSE 1
  - CLASSE 2
  - CLASSE 3
  - CLASSE 4
  - CLASSE 5
  - CLASSE 6
- FASCE DI PERTINENZA ACUSTICA STRADALE
- Fascia A
  - Fascia B
  - Fascia A altre infrastrutture
  - Fascia B altre infrastrutture

Livello di conflitto acustico  
**Giorno (16 ore)**  
**dBA**







Provincia Autonoma di Trento  
Servizio Gestione Strade

Asse stradale - strada - tratto:  
**2 - S.S. 12 - A**

Unique Road ID:  
**RD\_IT\_0032\_003**

Figura:  
**MC.33**

Tipo di Allegato:  
**MAPPA dei CONFLITTI  
Lnotte**

**QUADRO 01**  
dal km 345.7 al km 347.0

Valore mappato: conflitto max  
Altezza dal suolo: 4m  
Anno riferimento: 2021  
Transiti annui: 3-6 milioni

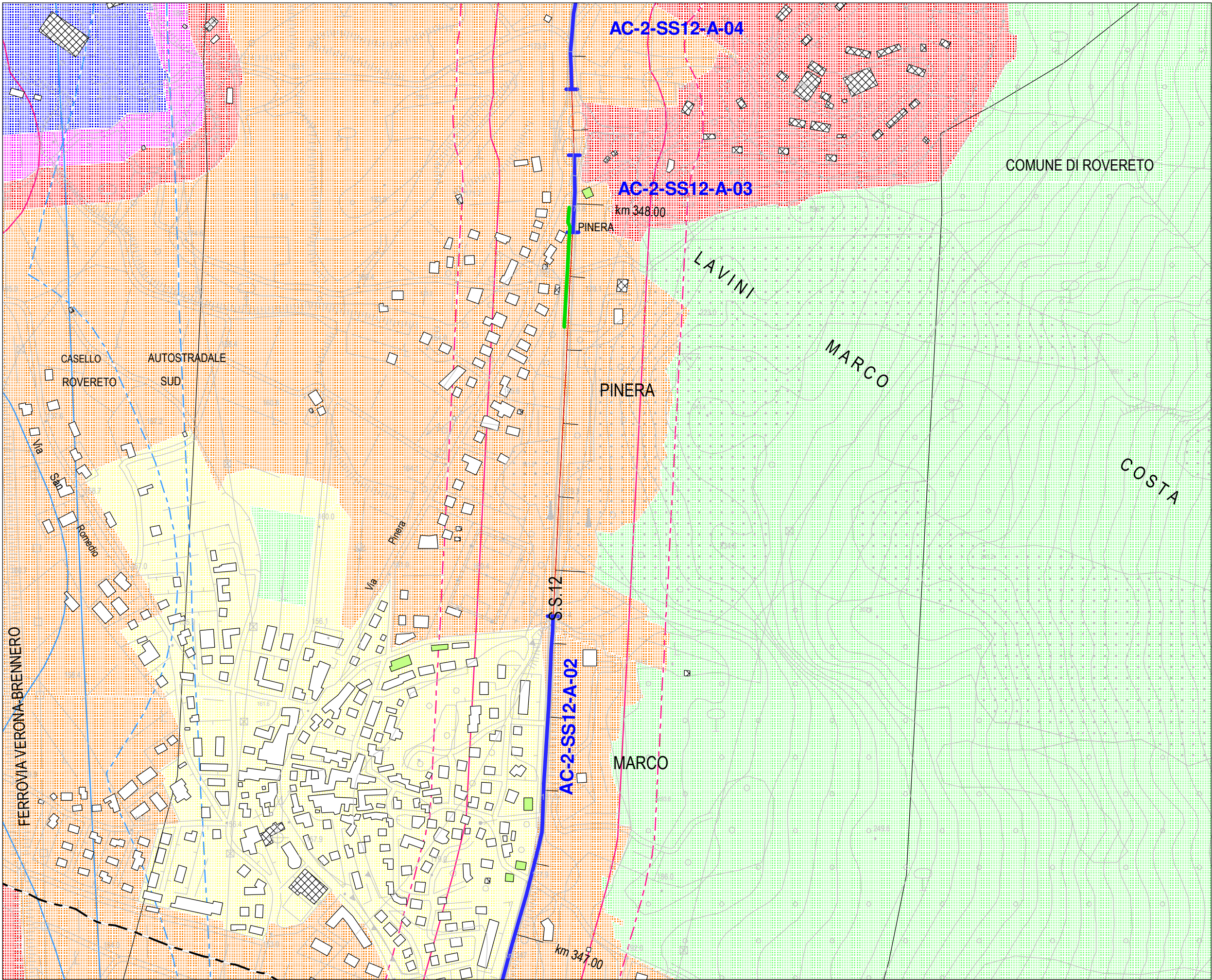
- Legenda
- CONFINE COMUNALE
  - EDIFICIO RICETTORE
  - EDIFICIO NON RICETTORE
  - BARRIERA ANTIRUMORE
  - STRADA/Crossos
  - TRATTO STRADALE CRITICO
- CLASSI ACUSTICHE
- CLASSE 1
  - CLASSE 2
  - CLASSE 3
  - CLASSE 4
  - CLASSE 5
  - CLASSE 6
- FASCE DI PERTINENZA  
ACUSTICA STRADALE
- Fascia A
  - Fascia B
  - Fascia A altre infrastrutture
  - Fascia B altre infrastrutture

Livello di conflitto acustico  
**Notte (8 ore)**  
dBA



ingegneria & acustica  
**PIETRO MAINI**  
38068 ROVERETO (TN) - Via del Garda, 46  
[www.pietromaini.it](http://www.pietromaini.it)





Provincia Autonoma di Trento  
Servizio Gestione Strade

Asse stradale - strada - tratto:  
**2 - S.S. 12 - A**

Unique Road ID:  
**RD\_IT\_0032\_003**

Figura:  
**MC.34**

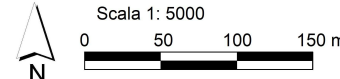
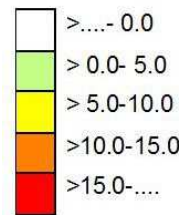
Tipo di Allegato:  
**MAPPA dei CONFLITTI  
Lnotte**

**QUADRO 02**  
dal km 347.0 al km 348.3

Valore mappato: conflitto max  
Altezza dal suolo: 4m  
Anno riferimento: 2021  
Transiti annui: 3-6 milioni

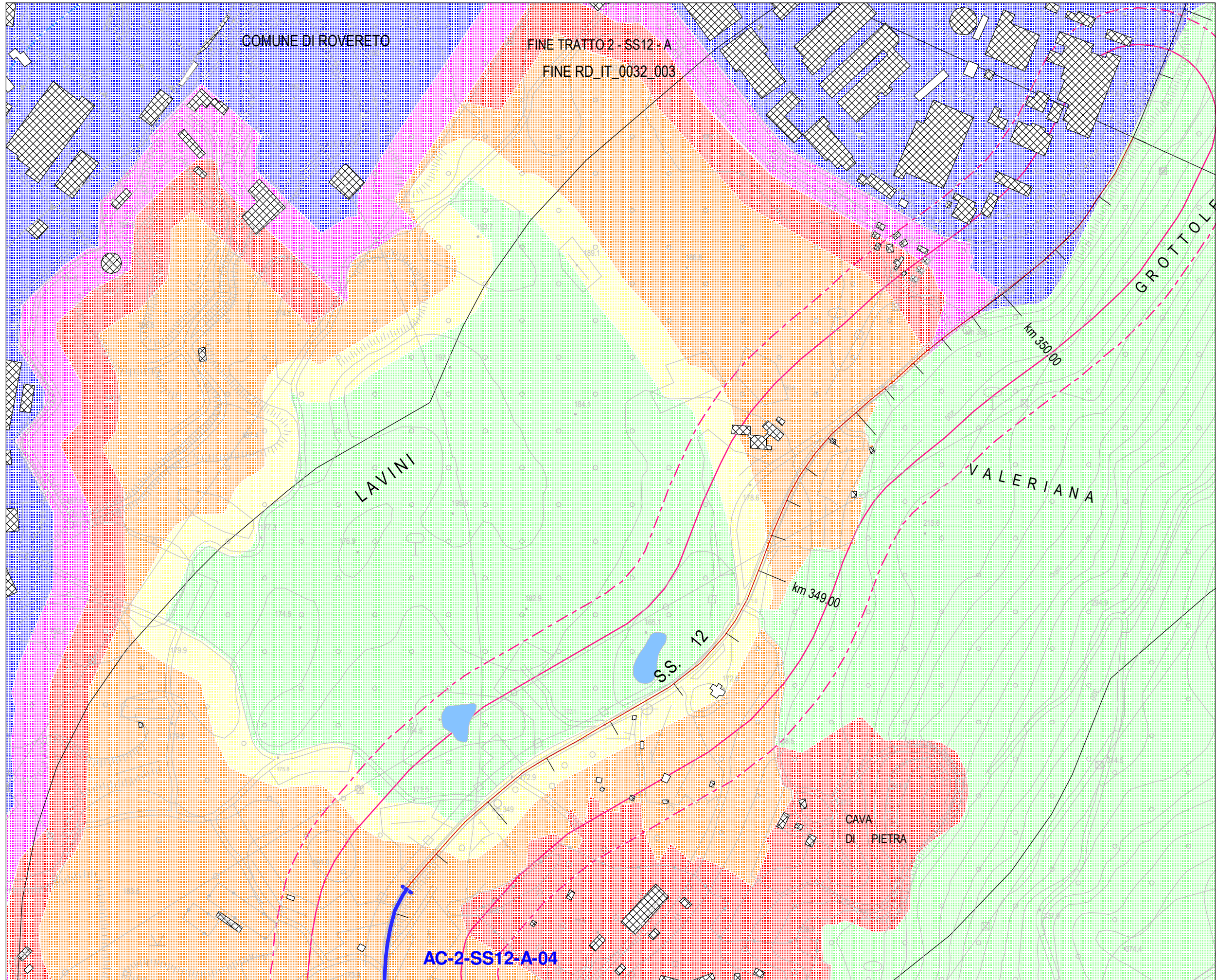
- Legenda
- CONFINE COMUNALE
  - EDIFICIO RICETTORE
  - EDIFICIO NON RICETTORE
  - BARRIERA ANTIRUMORE
  - STRADA/Crossos
  - TRATTO STRADALE CRITICO
- CLASSI ACUSTICHE
- CLASSE 1
  - CLASSE 2
  - CLASSE 3
  - CLASSE 4
  - CLASSE 5
  - CLASSE 6
- FASCE DI PERTINENZA  
ACUSTICA STRADALE
- Fascia A
  - Fascia B
  - Fascia A altre infrastrutture
  - Fascia B altre infrastrutture

Livello di conflitto acustico  
**Notte (8 ore)**  
dBA



ingegneria & acustica  
**PIETRO MAINI**  
38068 ROVERETO (TN) - Via del Garda, 46  
[www.pietromaini.it](http://www.pietromaini.it)





Provincia Autonoma di Trento  
Servizio Gestione Strade

Asse stradale - strada - tratto:  
**2 - S.S. 12 - A**

Unique Road ID:  
**RD\_IT\_0032\_003**

Figura:  
**MC.35**

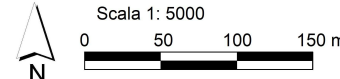
Tipo di Allegato:  
**MAPPA dei CONFLITTI  
Lnotte**

**QUADRO 03**  
dal km 348.2 al km 350.2

Valore mappato: conflitto max  
Altezza dal suolo: 4m  
Anno riferimento: 2021  
Transiti annui: 3-6 milioni

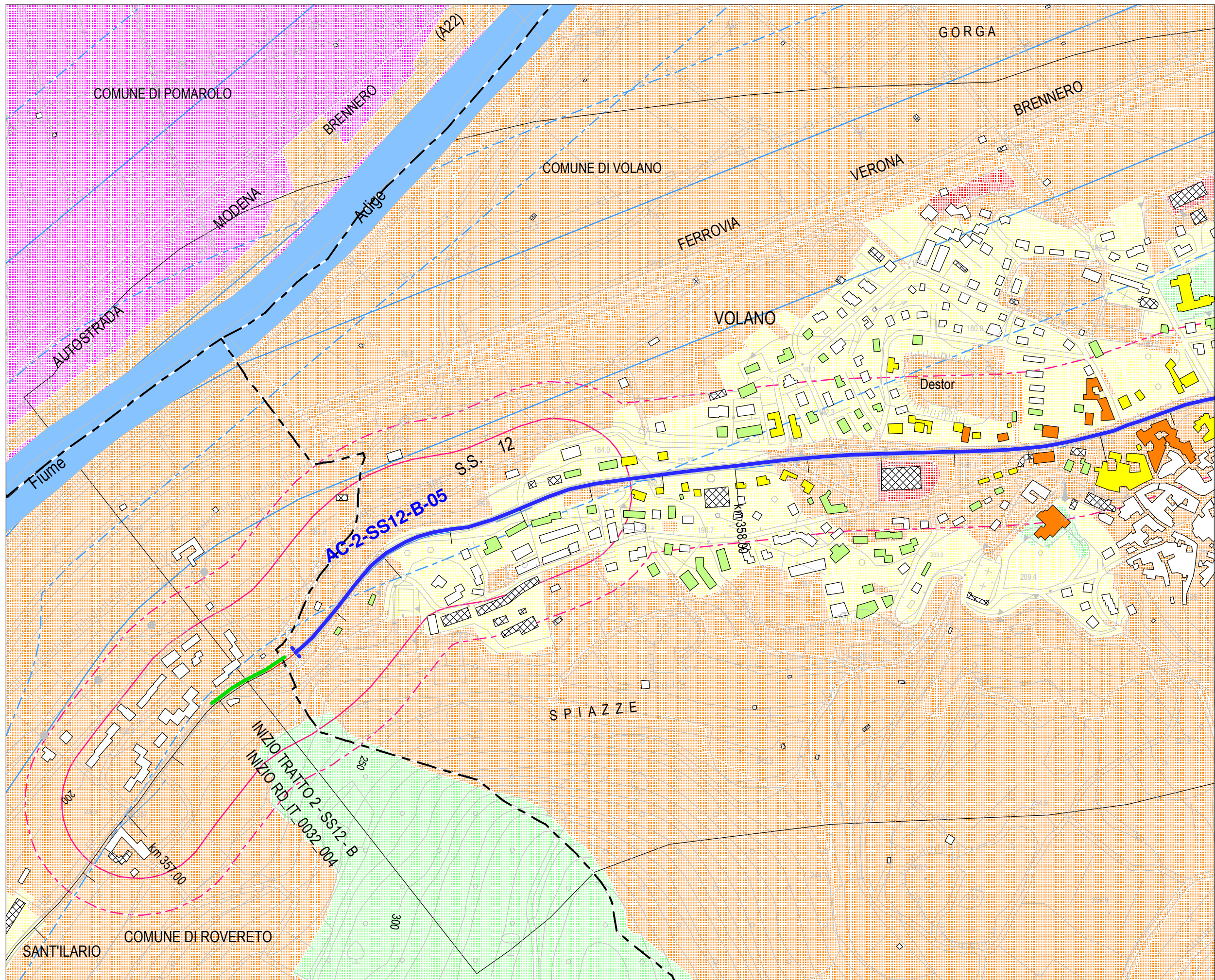
- Legenda
- CONFINE COMUNALE
  - EDIFICIO RICETTORE
  - EDIFICIO NON RICETTORE
  - BARRIERA ANTIRUMORE
  - STRADA/Crossos
  - TRATTO STRADALE CRITICO
- CLASSI ACUSTICHE
- CLASSE 1
  - CLASSE 2
  - CLASSE 3
  - CLASSE 4
  - CLASSE 5
  - CLASSE 6
- FASCE DI PERTINENZA  
ACUSTICA STRADALE
- Fascia A
  - Fascia B
  - Fascia A altre infrastrutture
  - Fascia B altre infrastrutture

Livello di conflitto acustico  
**Notte (8 ore)**  
dBA



ingegneria & acustica  
**PIETRO MAINI**  
38068 ROVERETO (TN) - Via del Garda, 46  
[www.pietromaini.it](http://www.pietromaini.it)





Provincia Autonoma di Trento  
Servizio Gestione Strade

Asse stradale - strada - tratto:  
**2 - S.S. 12 - B**

Unique Road ID:  
**RD\_IT\_0032\_004**

Figura:  
**MC.36**

Tipo di Allegato:  
**MAPPA dei CONFLITTI  
Lnotte**

**QUADRO 04**  
dal km 357.2 al km 358.7

Valore mappato: conflitto max  
Altezza dal suolo: 4m  
Anno riferimento: 2021  
Transiti annui: >6 milioni

Legenda

- CONFINE COMUNALE
- EDIFICIO RICETTORE
- EDIFICIO NON RICETTORE
- BARRIERA ANTIRUMORE
- STRADA/Crossos
- TRATTO STRADALE CRITICO


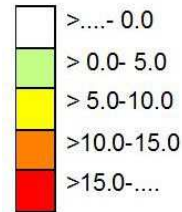
CLASSI ACUSTICHE

- CLASSE 1
- CLASSE 2
- CLASSE 3
- CLASSE 4
- CLASSE 5
- CLASSE 6

FASCE DI PERTINENZA  
ACUSTICA STRADALE

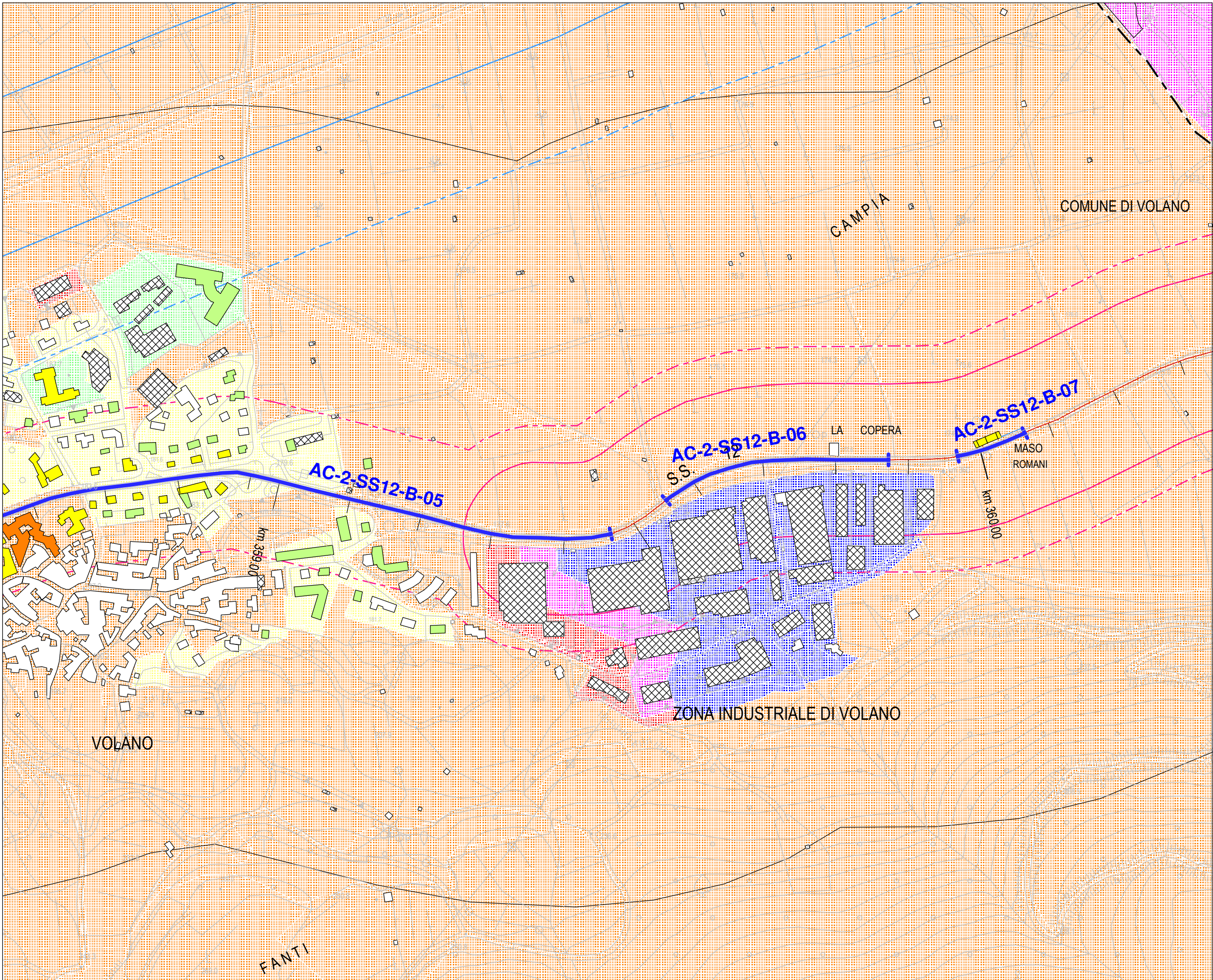
- Fascia A
- Fascia B
- Fascia A altre infrastrutture
- Fascia B altre infrastrutture

Livello di conflitto acustico  
**Notte (8 ore)**  
dBA



ingegneria & acustica  
**PIETRO MAINI**  
38068 ROVERETO (TN) - Via del Garda, 46  
[www.pietromaini.it](http://www.pietromaini.it)





Provincia Autonoma di Trento  
Servizio Gestione Strade

Asse stradale - strada - tratto:  
**2 - S.S. 12 - B**

Unique Road ID:  
**RD\_IT\_0032\_004**

Figura:  
**MC.37**

Tipo di Allegato:  
**MAPPA dei CONFLITTI  
Lnotte**

**QUADRO 05**  
dal km 358.6 al km 360.3

Valore mappato: conflitto max  
Altezza dal suolo: 4m  
Anno riferimento: 2021  
Transiti annui: >6 milioni

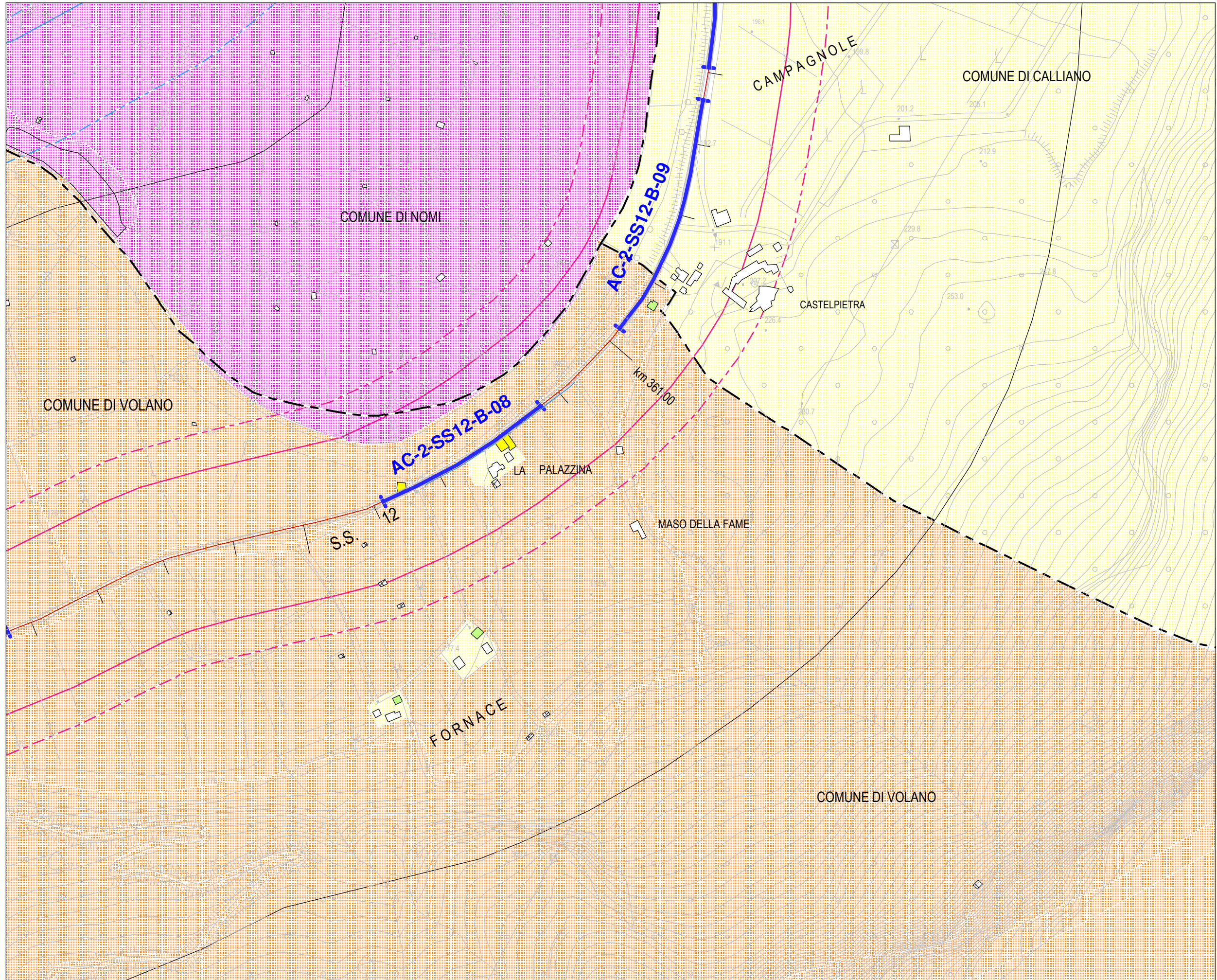
- Legenda
- CONFINE COMUNALE
  - EDIFICIO RICETTORE
  - EDIFICIO NON RICETTORE
  - BARRIERA ANTRUMORE
  - STRADA/Crossos
  - TRATTO STRADALE CRITICO
- CLASSI ACUSTICHE
- CLASSE 1
  - CLASSE 2
  - CLASSE 3
  - CLASSE 4
  - CLASSE 5
  - CLASSE 6
- FASCE DI PERTINENZA  
ACUSTICA STRADALE
- Fascia A
  - Fascia B
  - Fascia A altre infrastrutture
  - Fascia B altre infrastrutture

Livello di conflitto acustico  
**Notte (8 ore)**  
dBA



ingegneria & acustica  
**PIETRO MAINI**  
38068 ROVERETO (TN) - Via del Garda, 46  
[www.pietromaini.it](http://www.pietromaini.it)





Provincia Autonoma di Trento  
Servizio Gestione Strade

Asse stradale - strada - tratto:  
**2 - S.S. 12 - B**

Unique Road ID:  
**RD\_IT\_0032\_004**

Figura:  
**MC.38**

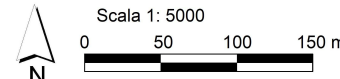
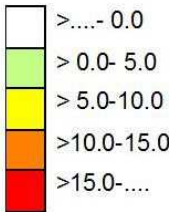
Tipo di Allegato:  
**MAPPA dei CONFLITTI  
Lnotte**

**QUADRO 06**  
dal km 360.1 al km 361.5

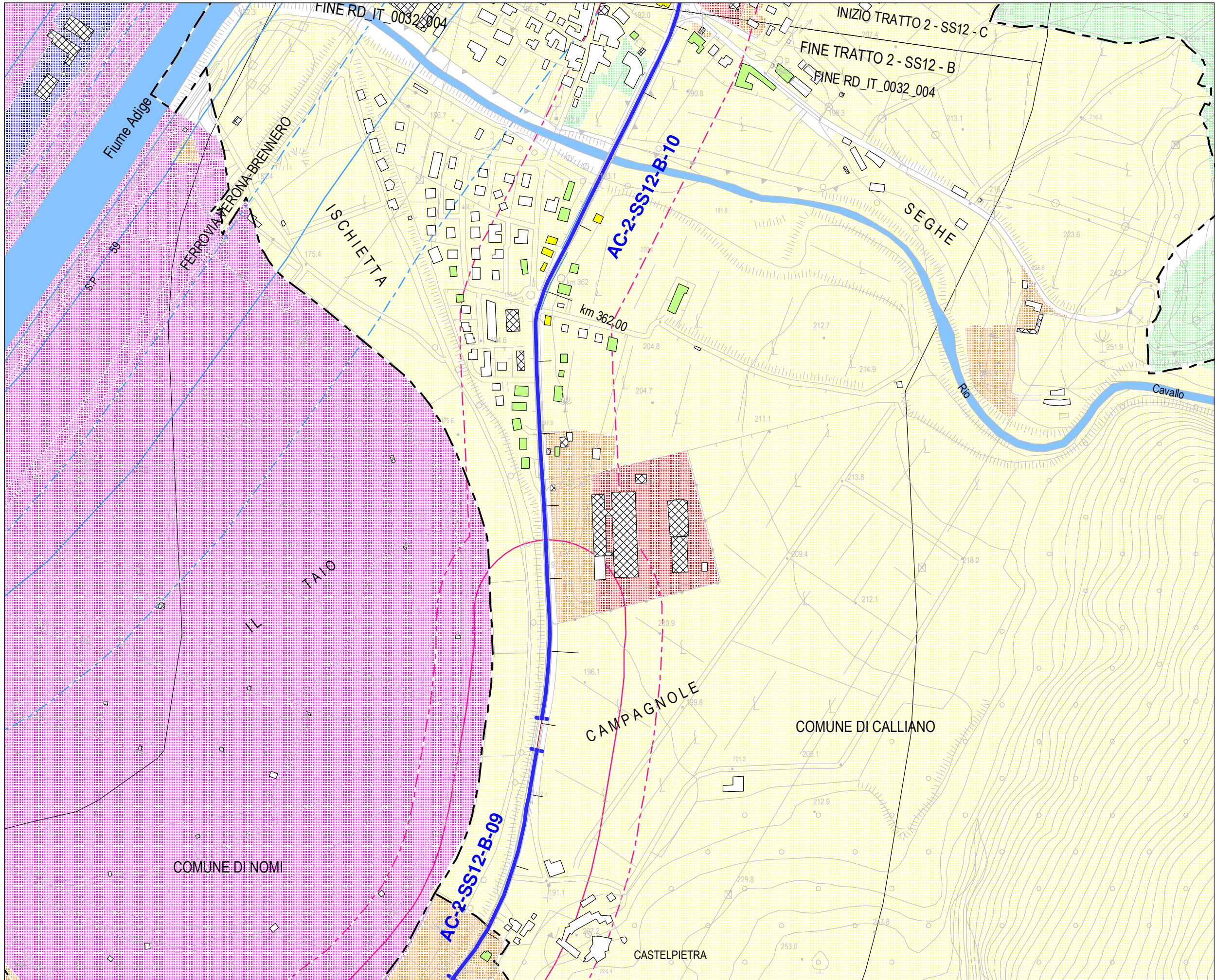
Valore mappato: conflitto max  
Altezza dal suolo: 4m  
Anno riferimento: 2021  
Transiti annui: >6 milioni

- Legenda
- CONFINE COMUNALE
  - EDIFICIO RICETTORE
  - EDIFICIO NON RICETTORE
  - BARRIERA ANTIRUMORE
  - STRADA/Crossos
  - TRATTO STRADALE CRITICO
- CLASSI ACUSTICHE
- CLASSE 1
  - CLASSE 2
  - CLASSE 3
  - CLASSE 4
  - CLASSE 5
  - CLASSE 6
- FASCE DI PERTINENZA  
ACUSTICA STRADALE
- Fascia A
  - Fascia B
  - Fascia A altre infrastrutture
  - Fascia B altre infrastrutture

Livello di conflitto acustico  
**Notte (8 ore)**  
dBA







Provincia Autonoma di Trento  
Servizio Gestione Strade

Asse stradale - strada - tratto:  
**2 - S.S. 12 - B**

Unique Road ID:  
**RD\_IT\_0032\_004**

Figura:  
**MC.39**

Tipo di Allegato:  
**MAPPA dei CONFLITTI  
Lnotte**

**QUADRO 07**  
dal km 361.1 al km 362.4

Valore mappato: conflitto max  
Altezza dal suolo: 4m  
Anno riferimento: 2021  
Transiti annui: >6 milioni

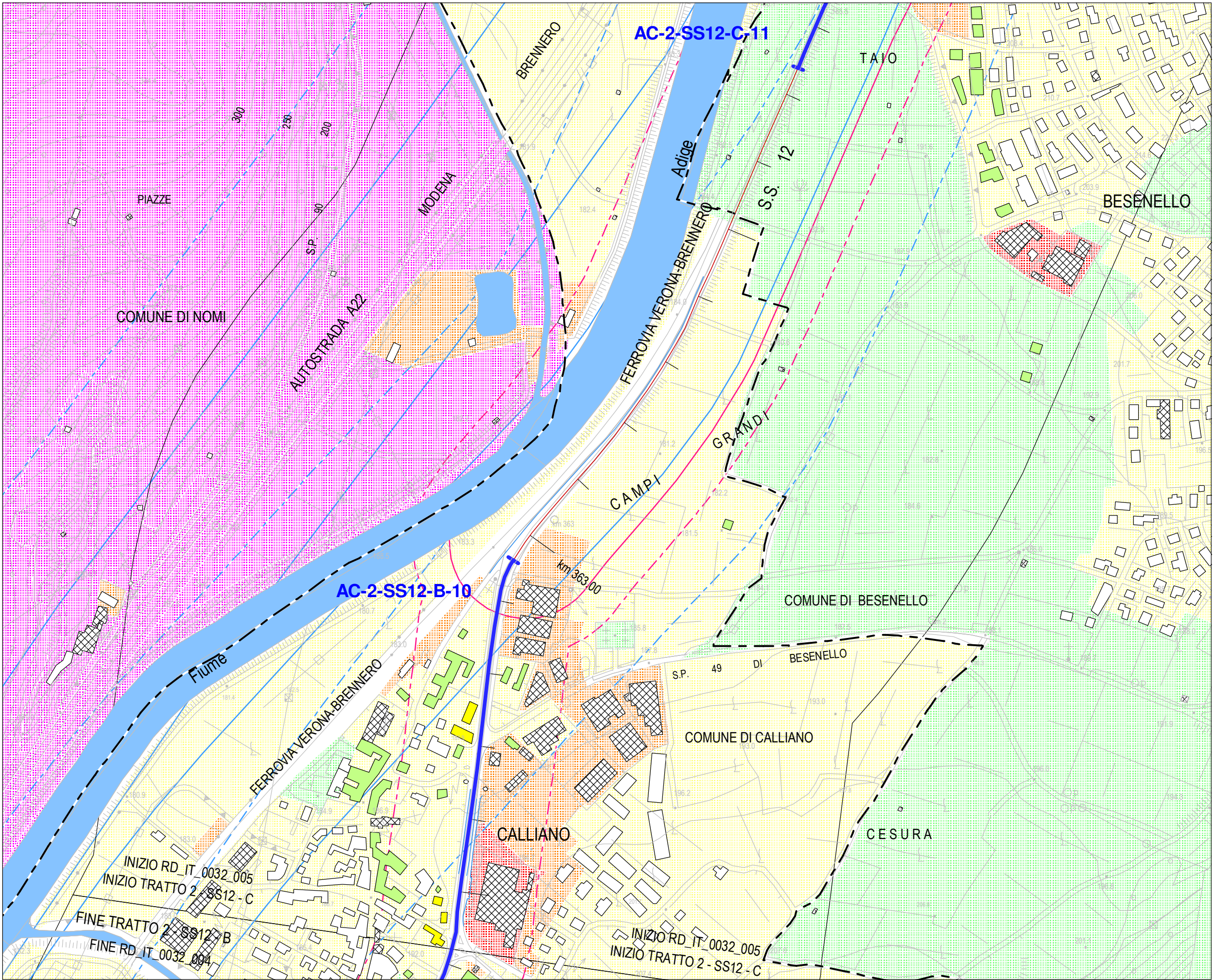
- Legenda
- CONFINE COMUNALE
  - EDIFICIO RICETTORE
  - EDIFICIO NON RICETTORE
  - BARRIERA ANTIRUMORE
  - STRADA/Crossos
  - TRATTO STRADALE CRITICO
- CLASSI ACUSTICHE
- CLASSE 1
  - CLASSE 2
  - CLASSE 3
  - CLASSE 4
  - CLASSE 5
  - CLASSE 6
- FASCE DI PERTINENZA  
ACUSTICA STRADALE
- Fascia A
  - Fascia B
  - Fascia A altre infrastrutture
  - Fascia B altre infrastrutture

Livello di conflitto acustico  
**Notte (8 ore)**  
dBA



ingegneria & acustica  
**PIETRO MAINI**  
38068 ROVERETO (TN) - Via del Garda, 46  
[www.pietromaini.it](http://www.pietromaini.it)





Provincia Autonoma di Trento  
Servizio Gestione Strade

Asse stradale - strada - tratto:  
**2 - S.S. 12 - C**

Unique Road ID:  
**RD\_IT\_0032\_005**

Figura:  
**MC.40**

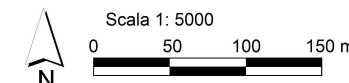

Tipo di Allegato:  
**MAPPA dei CONFLITTI  
Lnotte**

**QUADRO 08**  
dal km 362.4 al km 363.8

Valore mappato: conflitto max  
Altezza dal suolo: 4m  
Anno riferimento: 2021  
Transiti annui: 3-6 milioni

- Legenda
- CONFINE COMUNALE
  - EDIFICIO RICETTORE
  - EDIFICIO NON RICETTORE
  - BARRIERA ANTIRUMORE
  - STRADA/Crossos
  - TRATTO STRADALE CRITICO
- CLASSI ACUSTICHE
- CLASSE 1
  - CLASSE 2
  - CLASSE 3
  - CLASSE 4
  - CLASSE 5
  - CLASSE 6
- FASCE DI PERTINENZA  
ACUSTICA STRADALE
- Fascia A
  - Fascia B
  - Fascia A altre infrastrutture
  - Fascia B altre infrastrutture

Livello di conflitto acustico  
**Notte (8 ore)**  
dBA

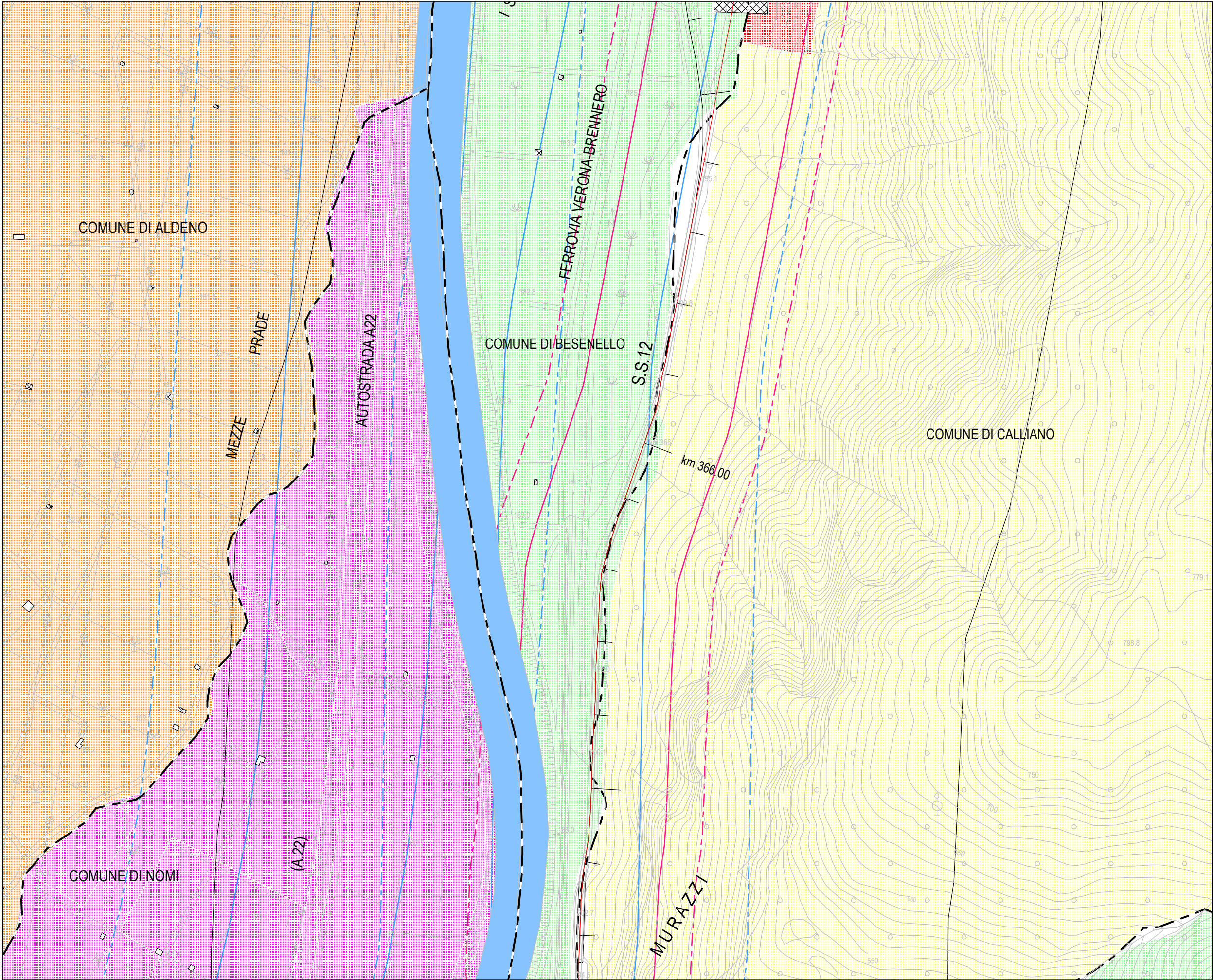


ingegneria & acustica  
**PIETRO MAINI**  
38068 ROVERETO (TN) - Via del Garda, 46  
[www.pietromaini.it](http://www.pietromaini.it)









Provincia Autonoma di Trento  
Servizio Gestione Strade

Asse stradale - strada - tratto:  
**2 - S.S. 12 - C**

Unique Road ID:  
**RD\_IT\_0032\_005**

Figura:  
**MC.42**

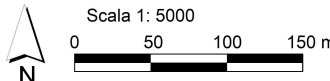
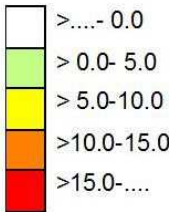
Tipo di Allegato:  
**MAPPA dei CONFLITTI  
Lnotte**

**QUADRO 10**  
dal km 365.2 al km 366.6

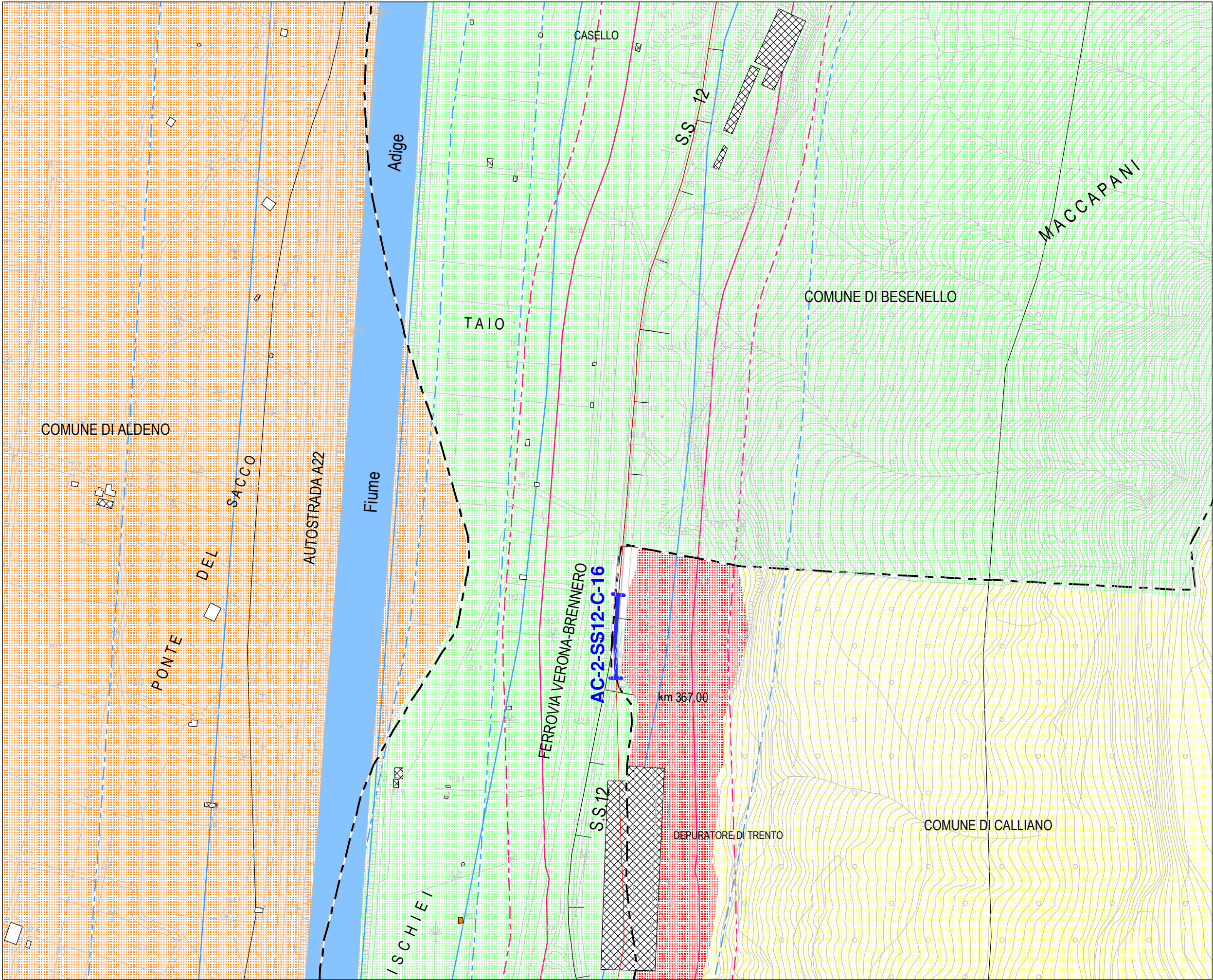
Valore mappato: conflitto max  
Altezza dal suolo: 4m  
Anno riferimento: 2021  
Transiti annui: 3-6 milioni

- Legenda
- CONFINI COMUNALI
  - EDIFICIO RICETTORE
  - EDIFICIO NON RICETTORE
  - BARRIERA ANTIRUMORE
  - STRADA/Crossos
  - TRATTO STRADALE CRITICO
- CLASSI ACUSTICHE
- CLASSE 1
  - CLASSE 2
  - CLASSE 3
  - CLASSE 4
  - CLASSE 5
  - CLASSE 6
- FASCE DI PERTINENZA ACUSTICA STRADALE
- Fascia A
  - Fascia B
  - Fascia A altre infrastrutture
  - Fascia B altre infrastrutture

Livello di conflitto acustico  
**Notte (8 ore)**  
dBA







Provincia Autonoma di Trento  
Servizio Gestione Strade

Asse stradale - strada - tratto:  
**2 - S.S. 12 - C**

Unique Road ID:  
**RD\_IT\_0032\_005**

Figura:  
**MC.43**

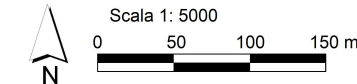
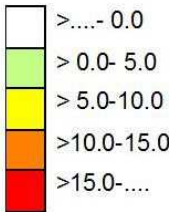
Tipo di Allegato:  
**MAPPA dei CONFLITTI  
Lnotte**

**QUADRO 11**  
dal km 366.6 al km 368.0

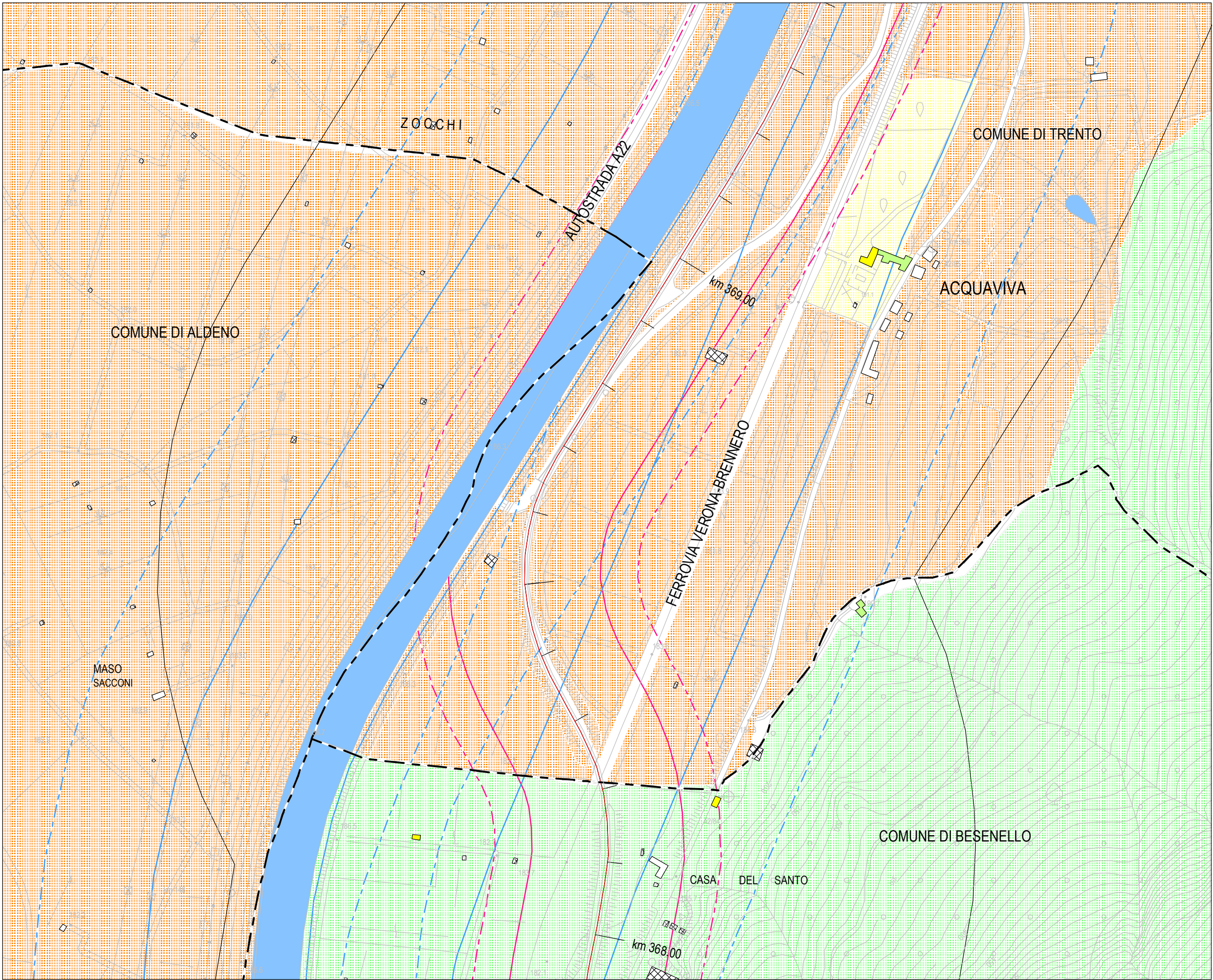
Valore mappato: conflitto max  
Altezza dal suolo: 4m  
Anno riferimento: 2021  
Transiti annui: 3-6 milioni

- Legenda
- CONFINI COMUNALI
  - EDIFICIO RICETTORE
  - EDIFICIO NON RICETTORE
  - BARRIERA ANTIRUMORE
  - STRADA/Crossos
  - TRATTO STRADALE CRITICO
- CLASSI ACUSTICHE
- CLASSE 1
  - CLASSE 2
  - CLASSE 3
  - CLASSE 4
  - CLASSE 5
  - CLASSE 6
- FASCE DI PERTINENZA ACUSTICA STRADALE
- Fascia A
  - Fascia B
  - Fascia A altre infrastrutture
  - Fascia B altre infrastrutture

Livello di conflitto acustico  
**Notte (8 ore)**  
dBA







Provincia Autonoma di Trento  
Servizio Gestione Strade

Asse stradale - strada - tratto:  
**2 - S.S. 12 - C**

Unique Road ID:  
**RD\_IT\_0032\_005**

Figura:  
**MC.44**

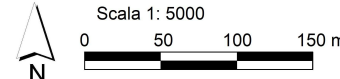
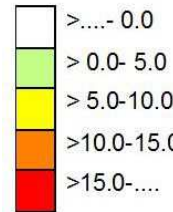
Tipo di Allegato:  
**MAPPA dei CONFLITTI  
Lnotte**

**QUADRO 12**  
dal km 367.9 al km 369.4

Valore mappato: conflitto max  
Altezza dal suolo: 4m  
Anno riferimento: 2021  
Transiti annui: 3-6 milioni

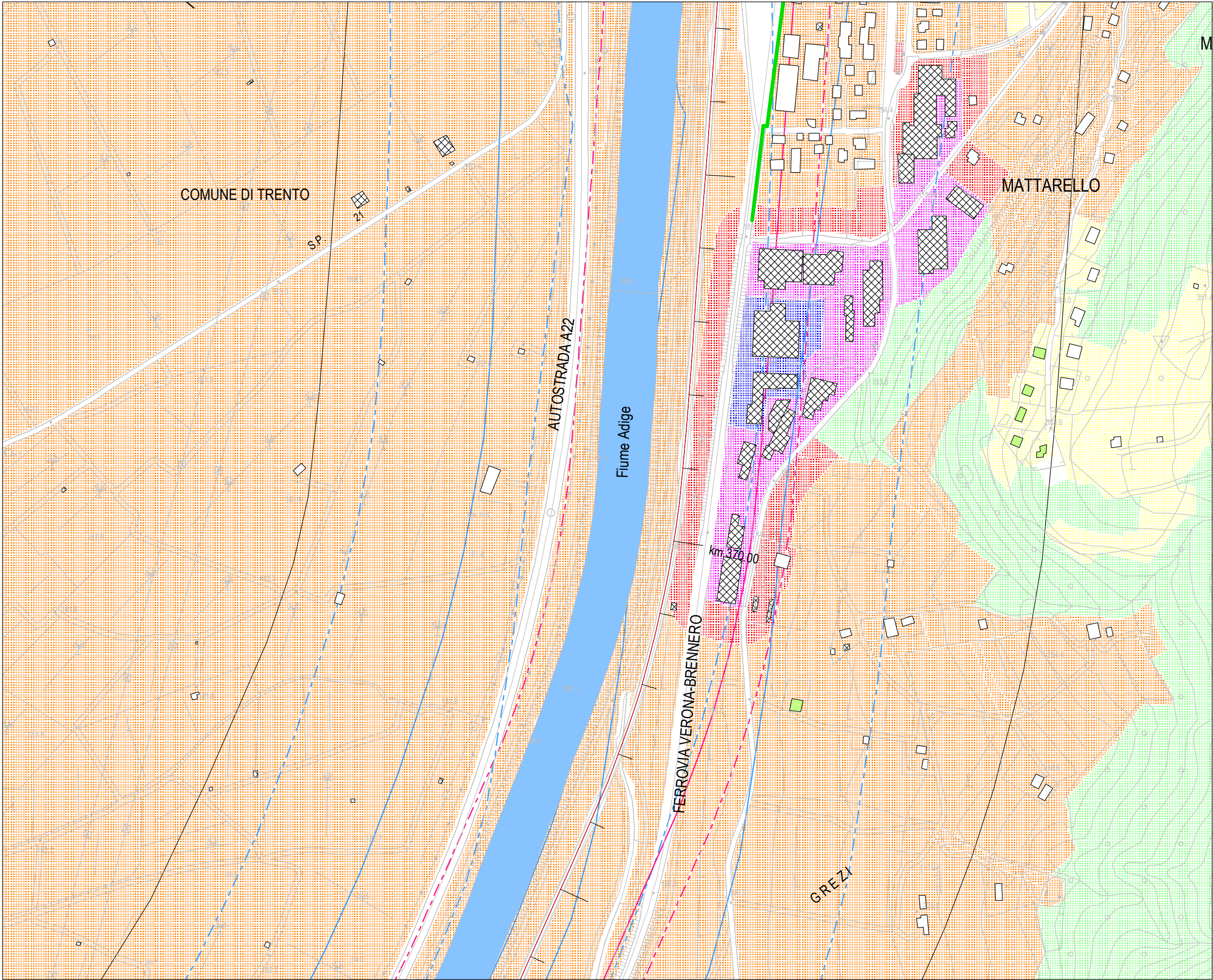
- Legenda
- CONFINE COMUNALE
  - EDIFICIO RICETTORE
  - EDIFICIO NON RICETTORE
  - BARRIERA ANTIRUMORE
  - STRADA/Crossos
  - TRATTO STRADALE CRITICO
- CLASSI ACUSTICHE
- CLASSE 1
  - CLASSE 2
  - CLASSE 3
  - CLASSE 4
  - CLASSE 5
  - CLASSE 6
- FASCE DI PERTINENZA  
ACUSTICA STRADALE
- Fascia A
  - Fascia B
  - Fascia A altre infrastrutture
  - Fascia B altre infrastrutture

Livello di conflitto acustico  
**Notte (8 ore)**  
dBA



ingegneria & acustica  
**PIETRO MAINI**  
38068 ROVERETO (TN) - Via del Garda, 46  
[www.pietromaini.it](http://www.pietromaini.it)





Provincia Autonoma di Trento  
Servizio Gestione Strade

Asse stradale - strada - tratto:  
**2 - S.S. 12 - C**

Unique Road ID:  
**RD\_IT\_0032\_005**

Figura:  
**MC.45**

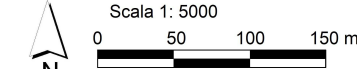
Tipo di Allegato:  
**MAPPA dei CONFLITTI  
Lnotte**

**QUADRO 13**  
dal km 369.4 al km 370.7

Valore mappato: conflitto max  
Altezza dal suolo: 4m  
Anno riferimento: 2021  
Transiti annui: 3-6 milioni

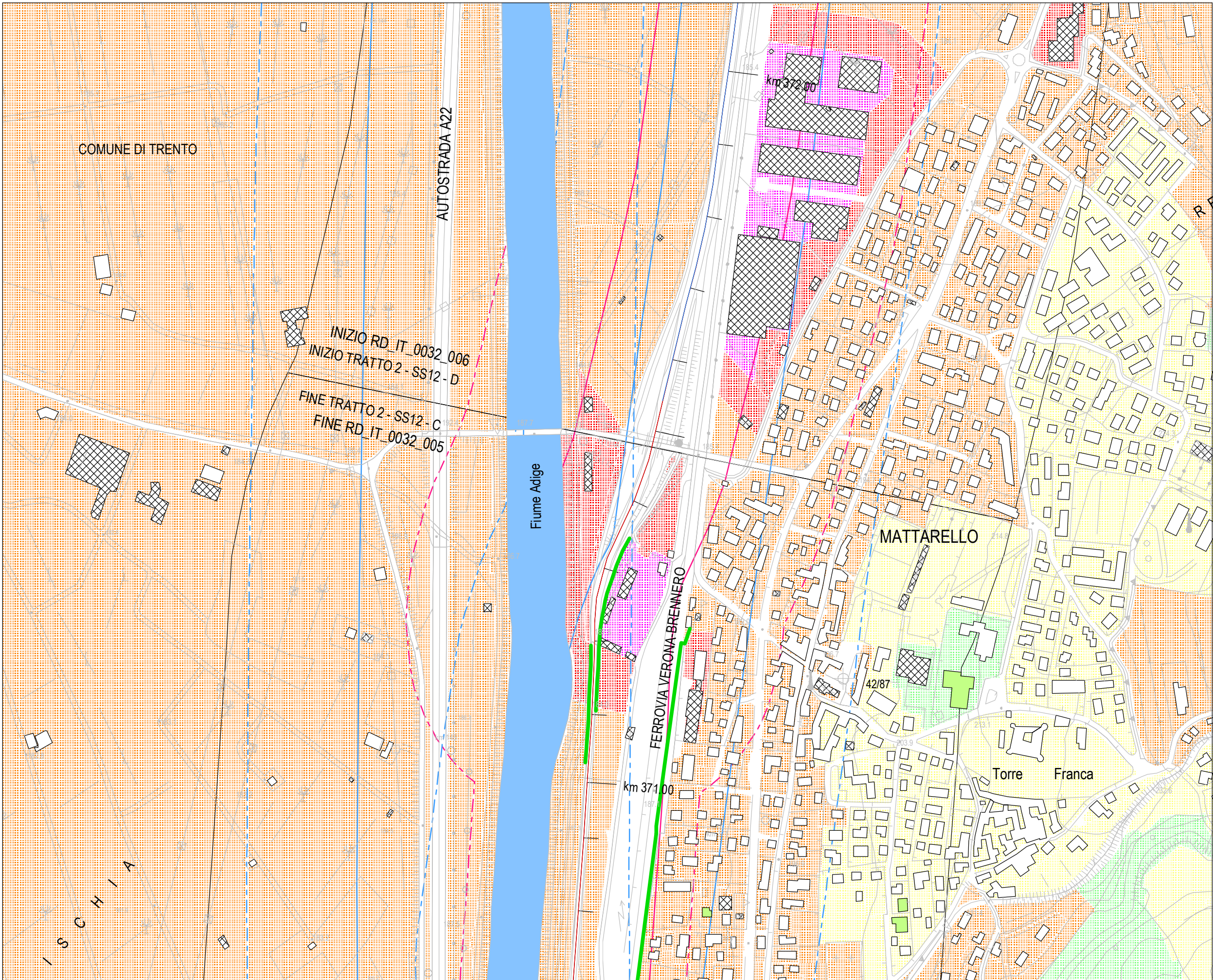
- Legenda
- CONFINE COMUNALE
  - EDIFICIO RICETTORE
  - EDIFICIO NON RICETTORE
  - BARRIERA ANTIRUMORE
  - STRADA/Crossos
  - TRATTO STRADALE CRITICO
- CLASSI ACUSTICHE
- CLASSE 1
  - CLASSE 2
  - CLASSE 3
  - CLASSE 4
  - CLASSE 5
  - CLASSE 6
- FASCE DI PERTINENZA  
ACUSTICA STRADALE
- Fascia A
  - Fascia B
  - Fascia A altre infrastrutture
  - Fascia B altre infrastrutture

Livello di conflitto acustico  
**Notte (8 ore)**  
dBA



ingegneria & acustica  
**PIETRO MAINI**  
38068 ROVERETO (TN) - Via del Garda, 46  
[www.pietromaini.it](http://www.pietromaini.it)





Provincia Autonoma di Trento  
Servizio Gestione Strade

Asse stradale - strada - tratto:  
**2 - S.S. 12 - C**

Unique Road ID:  
**RD\_IT\_0032\_005**

Figura:  
**MC.46**

Tipo di Allegato:  
**MAPPA dei CONFLITTI  
Lnotte**

**QUADRO 14**  
dal km 370.7 al km 372.1

Valore mappato: conflitto max  
Altezza dal suolo: 4m  
Anno riferimento: 2021  
Transiti annui: 3-6 milioni

Legenda

- CONFINE COMUNALE
- EDIFICIO RICETTORE
- EDIFICIO NON RICETTORE
- BARRIERA ANTIRUMORE
- STRADA/Crossos
- TRATTO STRADALE CRITICO


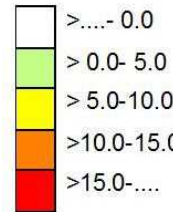
CLASSI ACUSTICHE

- CLASSE 1
- CLASSE 2
- CLASSE 3
- CLASSE 4
- CLASSE 5
- CLASSE 6

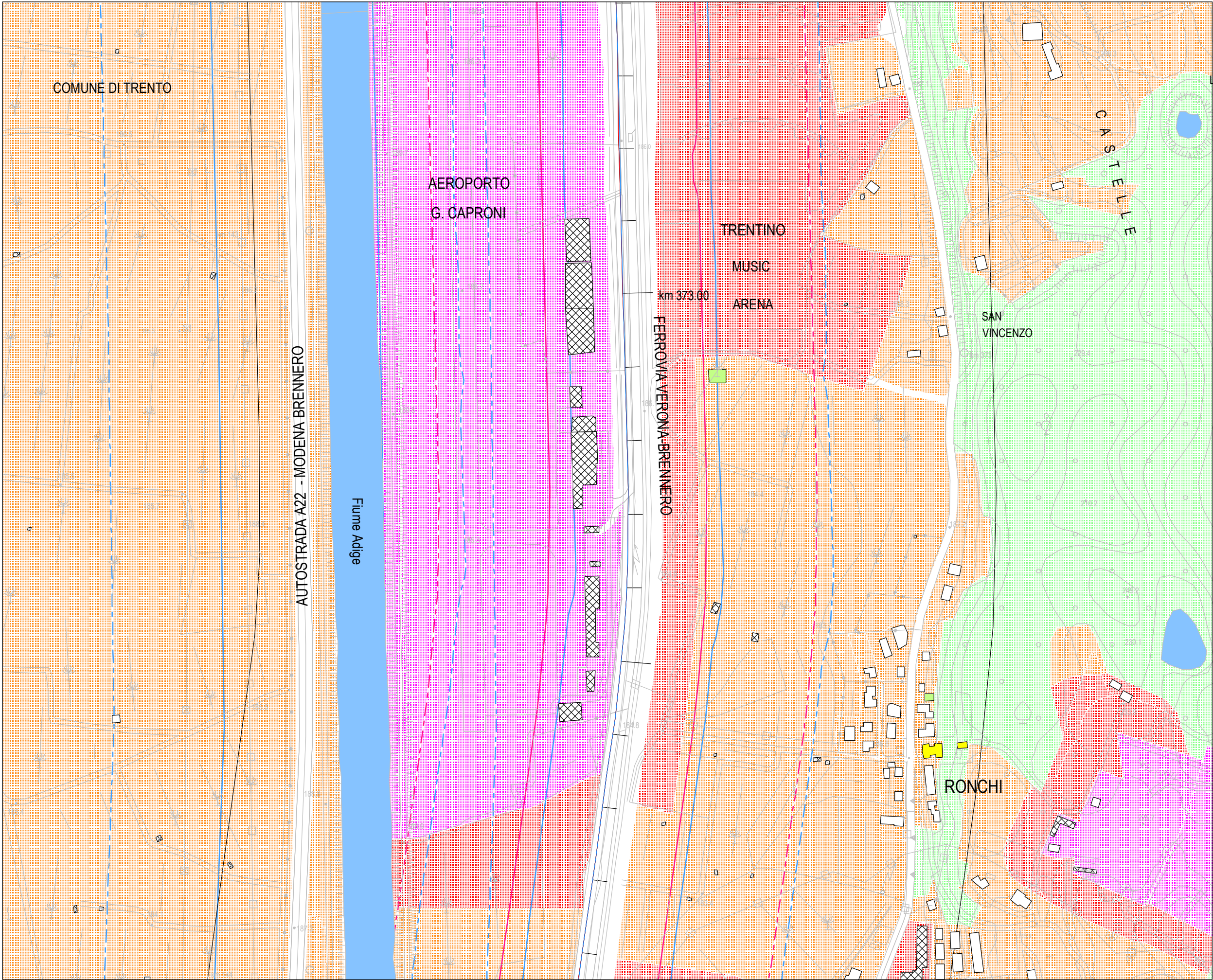
FASCE DI PERTINENZA  
ACUSTICA STRADALE

- Fascia A
- Fascia B
- Fascia A altre infrastrutture
- Fascia B altre infrastrutture

Livello di conflitto acustico  
**Notte (8 ore)**  
dBA







Provincia Autonoma di Trento  
Servizio Gestione Strade

Asse stradale - strada - tratto:  
**2 - S.S. 12 - D**

Unique Road ID:  
**RD\_IT\_0032\_006**

Figura:  
**MC.47**

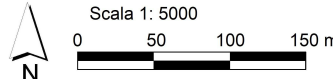
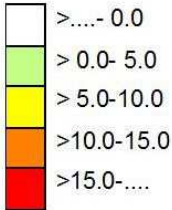
Tipo di Allegato:  
**MAPPA dei CONFLITTI  
Lnotte**

**QUADRO 15**  
dal km 372.1 al km 373.4

Valore mappato: conflitto max  
Altezza dal suolo: 4m  
Anno riferimento: 2021  
Transiti annui: >6 milioni

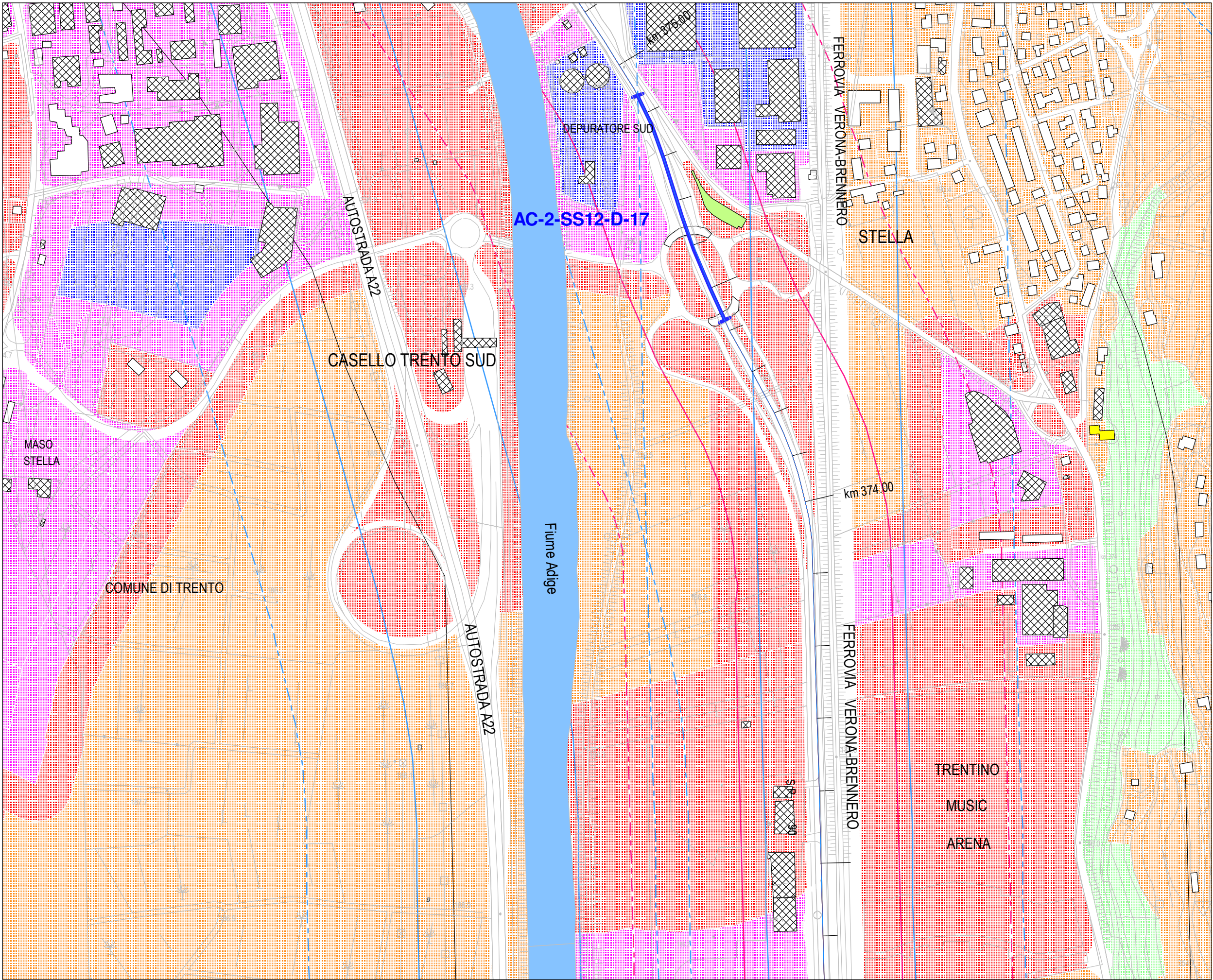
- Legenda
- CONFINE COMUNALE
  - EDIFICIO RICETTORE
  - EDIFICIO NON RICETTORE
  - BARRIERA ANTIRUMORE
  - STRADA/Crossos
  - TRATTO STRADALE CRITICO
- CLASSI ACUSTICHE
- CLASSE 1
  - CLASSE 2
  - CLASSE 3
  - CLASSE 4
  - CLASSE 5
  - CLASSE 6
- FASCE DI PERTINENZA  
ACUSTICA STRADALE
- Fascia A
  - Fascia B
  - Fascia A altre infrastrutture
  - Fascia B altre infrastrutture

Livello di conflitto acustico  
**Notte (8 ore)**  
dBA



ingegneria & acustica  
**PIETRO MAINI**  
38068 ROVERETO (TN) - Via del Garda, 46  
[www.pietromaini.it](http://www.pietromaini.it)





Provincia Autonoma di Trento  
Servizio Gestione Strade

Asse stradale - strada - tratto:  
**2 - S.S. 12 - D**

Unique Road ID:  
**RD\_IT\_0032\_006**

Figura:  
**MC.48**

Tipo di Allegato:  
**MAPPA dei CONFLITTI  
Lnotte**

**QUADRO 16**  
dal km 373.4 al km 375.1

Valore mappato: conflitto max  
Altezza dal suolo: 4m  
Anno riferimento: 2021  
Transiti annui: >6 milioni

- Legenda
- CONFINE COMUNALE
  - EDIFICIO RICETTORE
  - EDIFICIO NON RICETTORE
  - BARRIERA ANTIRUMORE
  - STRADA/Crossos
  - TRATTO STRADALE CRITICO
- CLASSI ACUSTICHE
- CLASSE 1
  - CLASSE 2
  - CLASSE 3
  - CLASSE 4
  - CLASSE 5
  - CLASSE 6
- FASCE DI PERTINENZA ACUSTICA STRADALE
- Fascia A
  - Fascia B
  - Fascia A altre infrastrutture
  - Fascia B altre infrastrutture

Livello di conflitto acustico  
**Notte (8 ore)**  
dBA



ingegneria & acustica  
**PIETRO MAINI**  
38068 ROVERETO (TN) - Via del Garda, 46  
[www.pietromaini.it](http://www.pietromaini.it)





Asse stradale - strada - tratto:

**2 - S.S. 12 - D**

Unique Road ID:

**RD IT 0032 006**

Figura:

**MC.49**







Tipo di Allegato:

## MAPPA dei CONFLITTI Lnotte

QUADRO 17  
dal km 374.9 al km 376.6

Valore mappato: conflitto max  
Altezza dal suolo: 4m  
Anno riferimento: 2021  
Transiti annui: >6 milioni

### Legenda




- Legenda**
-  CONFINI COMUNALI
  -  EDIFICIO RICETTORE
  -  EDIFICIO NON RICETTORE
  -  BARRIERA ANTIRUMORE
  -  STRADA/Crossos
  -  TRATTO STRADALE CRITICO

## CLASSI ACUSTICHE

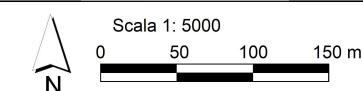
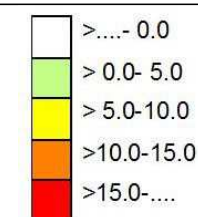
- CLASSE 1  
CLASSE 2  
CLASSE 3  
CLASSE 4  
CLASSE 5  
CLASSE 6

## FASCE DI PERTINENZA

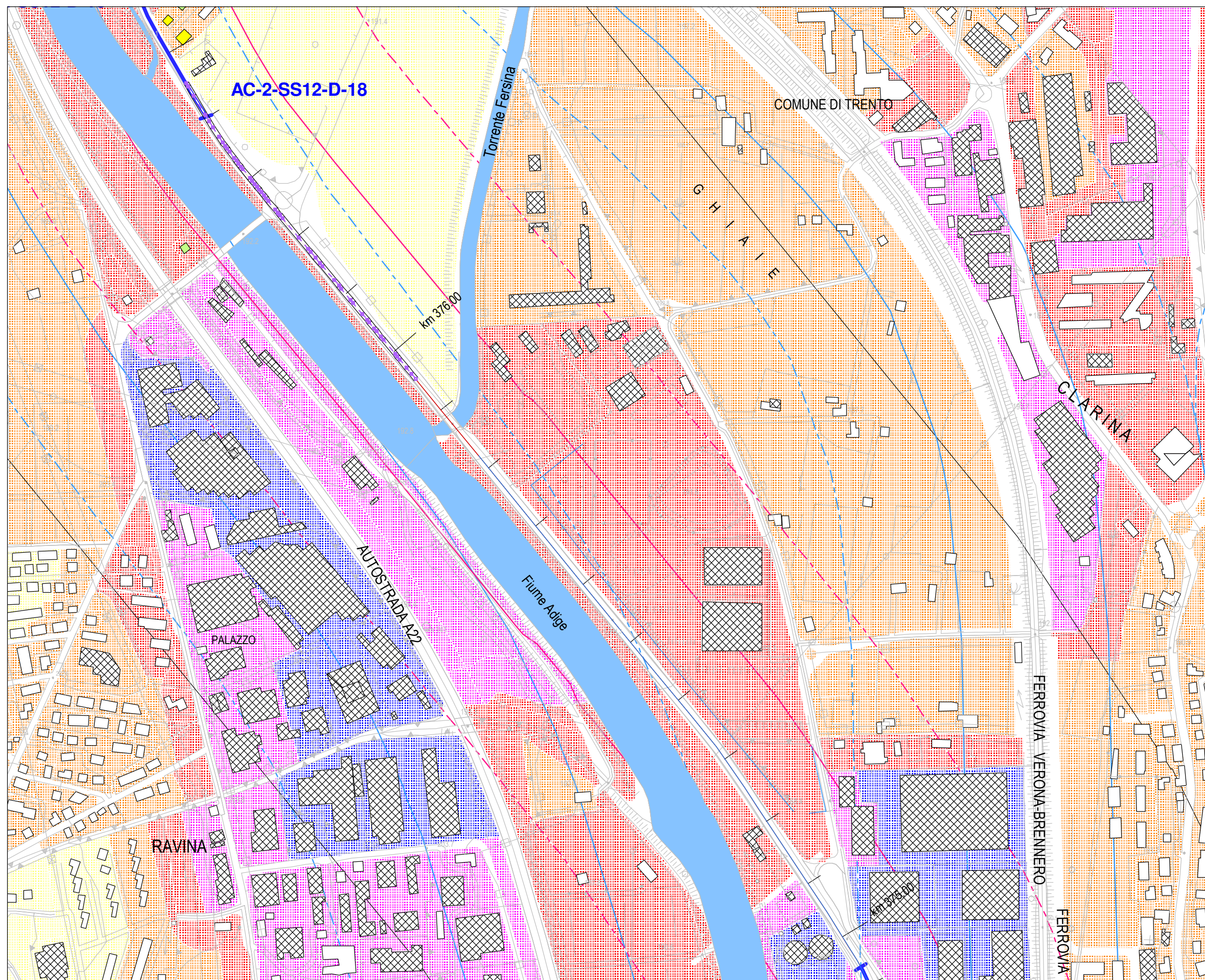
ACUSTICA STRADALE

-  Fascia A
-  Fascia B
-  Fascia A altre infrastrutture
-  Fascia B altre infrastrutture

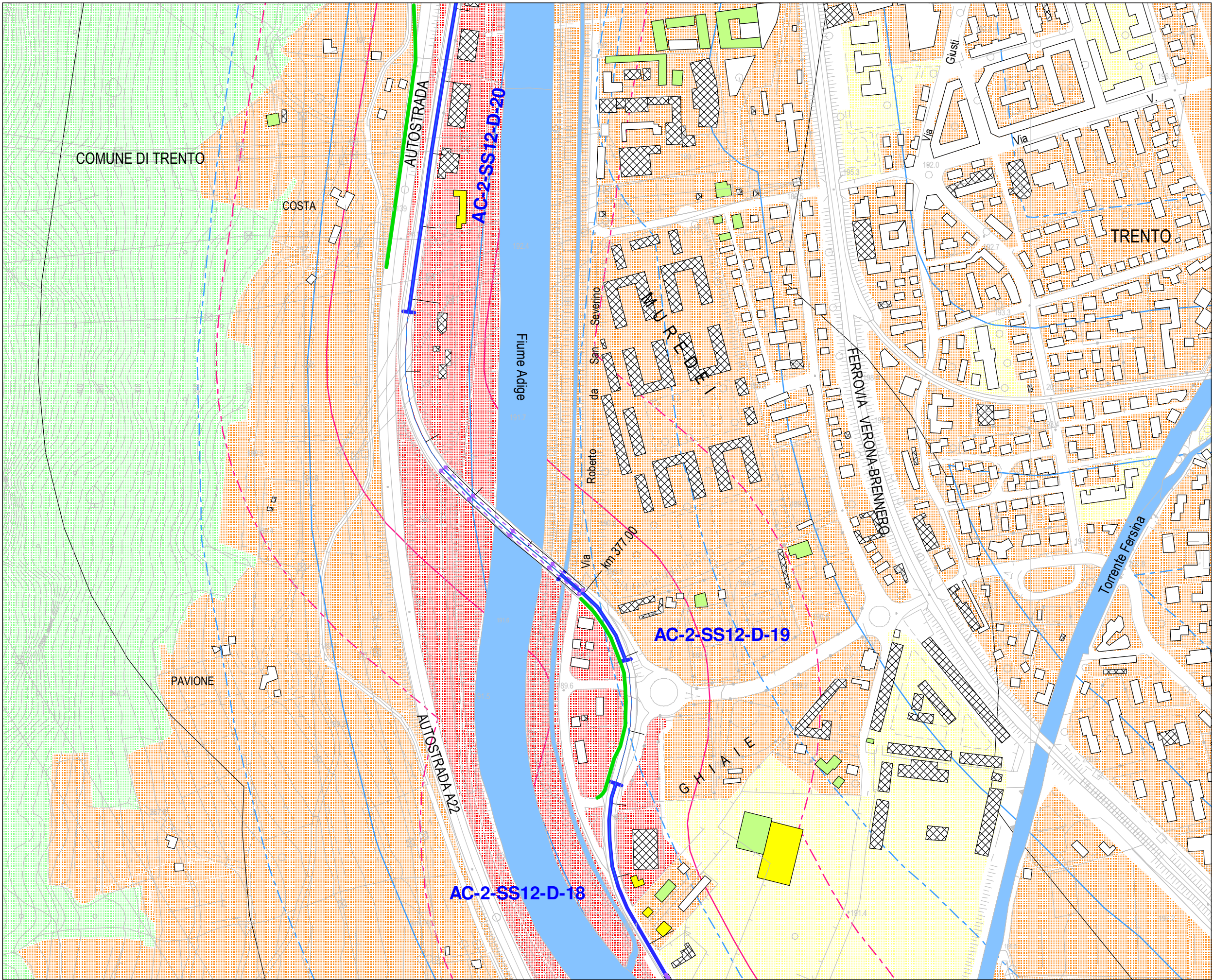
Livello di conflitto acustico  
**Notte (8 ore)**  
**dBA**



 **ingegneria & acustica**  
**PIETRO MAINI**  
38068 ROVERETO (TN) - Via del Garda, 46  
[www.pietromaini.it](http://www.pietromaini.it)







Provincia Autonoma di Trento  
Servizio Gestione Strade

Asse stradale - strada - tratto:  
**2 - S.S. 12 - D**

Unique Road ID:  
**RD\_IT\_0032\_006**

Figura:  
**MC.50**

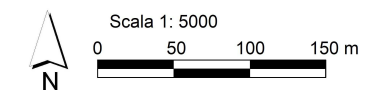
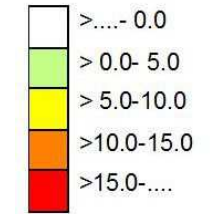
Tipo di Allegato:  
**MAPPA dei CONFLITTI  
Lnotte**

**QUADRO 18**  
dal km 376.5 al km 377.9

Valore mappato: conflitto max  
Altezza dal suolo: 4m  
Anno riferimento: 2021  
Transiti annui: >6 milioni

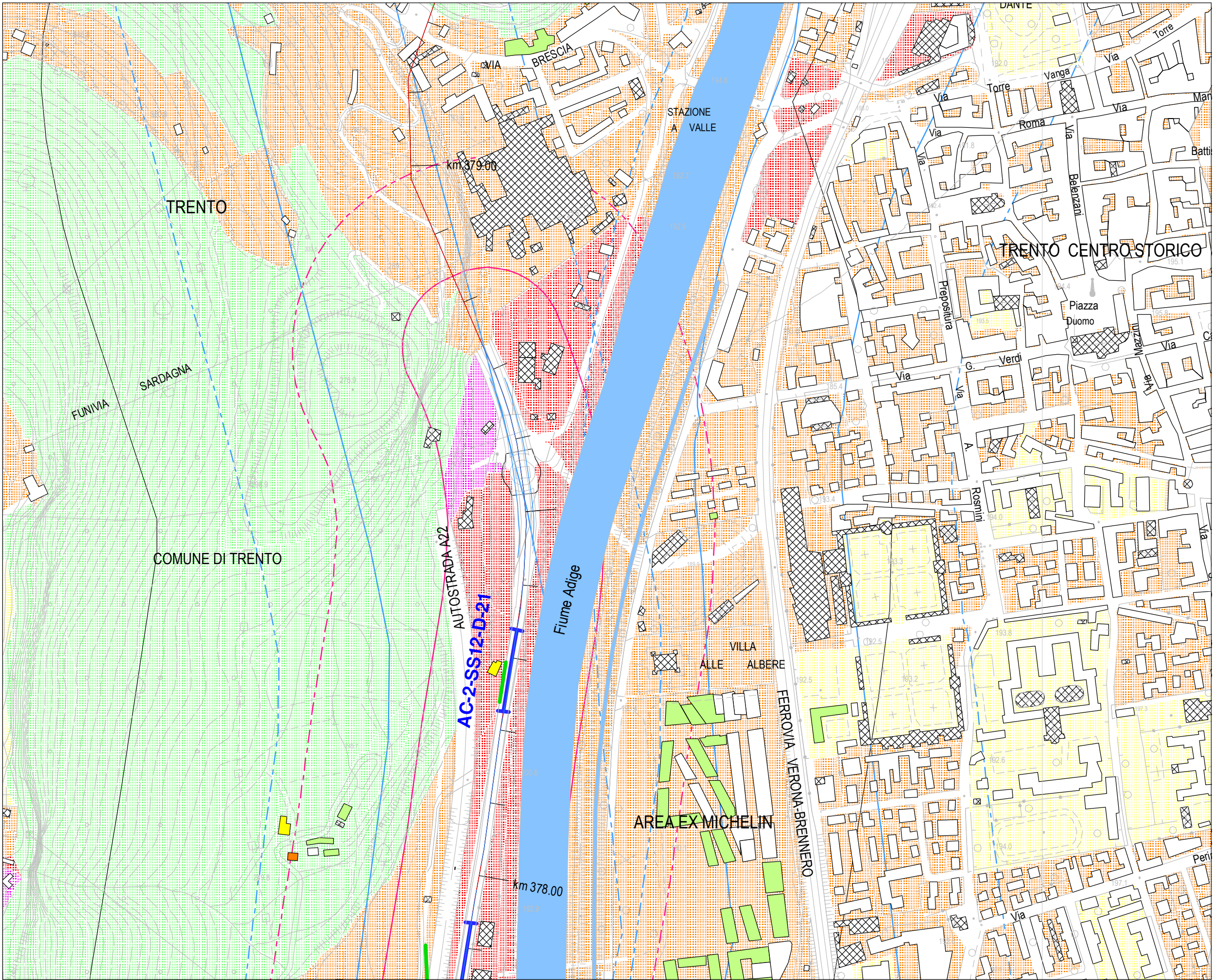
- Legenda
- CONFINE COMUNALE
  - EDIFICIO RICETTORE
  - EDIFICIO NON RICETTORE
  - BARRIERA ANTIRUMORE
  - STRADA/Crossos
  - TRATTO STRADALE CRITICO
- CLASSI ACUSTICHE
- CLASSE 1
  - CLASSE 2
  - CLASSE 3
  - CLASSE 4
  - CLASSE 5
  - CLASSE 6
- FASCE DI PERTINENZA  
ACUSTICA STRADALE
- Fascia A
  - Fascia B
  - Fascia A altre infrastrutture
  - Fascia B altre infrastrutture

Livello di conflitto acustico  
**Notte (8 ore)**  
dBA



ingegneria & acustica  
**PIETRO MAINI**  
38068 ROVERETO (TN) - Via del Garda, 46  
[www.pietromaini.it](http://www.pietromaini.it)





Provincia Autonoma di Trento  
Servizio Gestione Strade

Asse stradale - strada - tratto:  
**2 - S.S. 12 - D**

Unique Road ID:  
**RD\_IT\_0032\_006**

Figura:  
**MC.51**

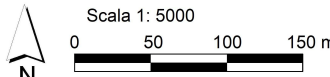
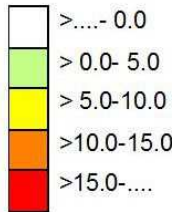
Tipo di Allegato:  
**MAPPA dei CONFLITTI  
Lnotte**

**QUADRO 19**  
dal km 377.9 al km 379.2

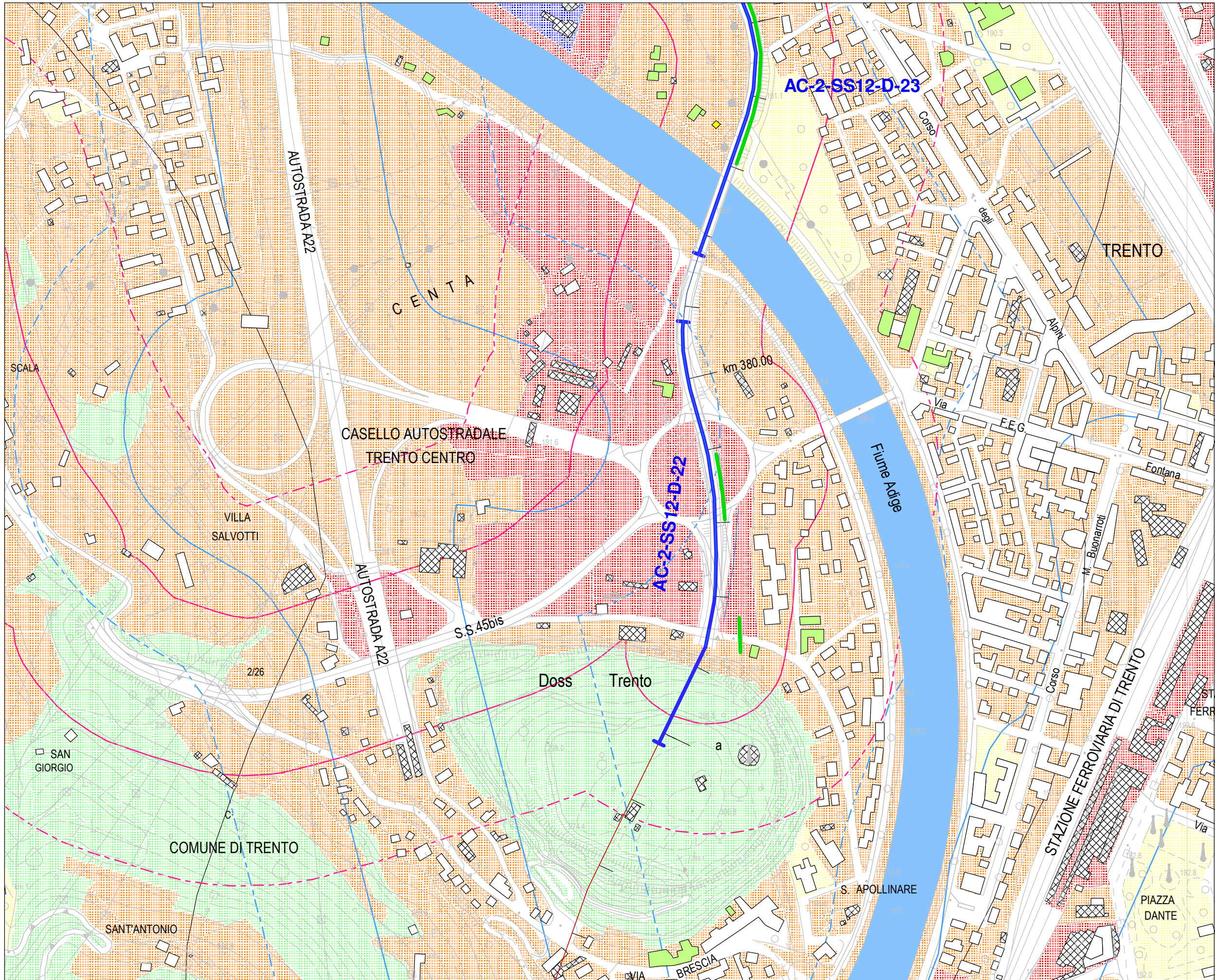
Valore mappato: conflitto max  
Altezza dal suolo: 4m  
Anno riferimento: 2021  
Transiti annui: >6 milioni


- Legenda**
- CONFINE COMUNALE
  - EDIFICIO RICETTORE
  - EDIFICIO NON RICETTORE
  - BARRIERA ANTIRUMORE
  - STRADA/Crossos
  - TRATTO STRADALE CRITICO
- CLASSI ACUSTICHE**
- CLASSE 1
  - CLASSE 2
  - CLASSE 3
  - CLASSE 4
  - CLASSE 5
  - CLASSE 6
- FASCE DI PERTINENZA  
ACUSTICA STRADALE**
- Fascia A
  - Fascia B
  - Fascia A altre infrastrutture
  - Fascia B altre infrastrutture

**Livello di conflitto acustico  
Notte (8 ore)  
dBA**









Provincia Autonoma di Trento  
Servizio Gestione Strade

Asse stradale - strada - tratto:

**2 - S.S. 12 - D**

Unique Road ID:

**RD\_IT\_0032\_006**

Figura:

**MC.52**

Tipo di Allegato:

**MAPPA dei CONFLITTI Lnotte**

QUADRO 20  
dal km 379.1 al km 380.5

Valore mappato: conflitto max  
Altezza dal suolo: 4m  
Anno riferimento: 2021  
Transiti annui: >6 milioni

Legenda

- CONFINE COMUNALE
- EDIFICIO RICETTORE
- EDIFICIO NON RICETTORE
- BARRIERA ANTIRUMORE
- STRADA/Crossos
- TRATTO STRADALE CRITICO

CLASSI ACUSTICHE

- CLASSE 1
- CLASSE 2
- CLASSE 3
- CLASSE 4
- CLASSE 5
- CLASSE 6

FASCE DI PERTINENZA ACUSTICA STRADALE


- Fascia A
- Fascia B
- Fascia A altre infrastrutture
- Fascia B altre infrastrutture

Livello di conflitto acustico  
**Notte (8 ore)**  
dBA

|            |
|------------|
| >...- 0.0  |
| > 0.0- 5.0 |
| > 5.0-10.0 |
| >10.0-15.0 |
| >15.0-.... |

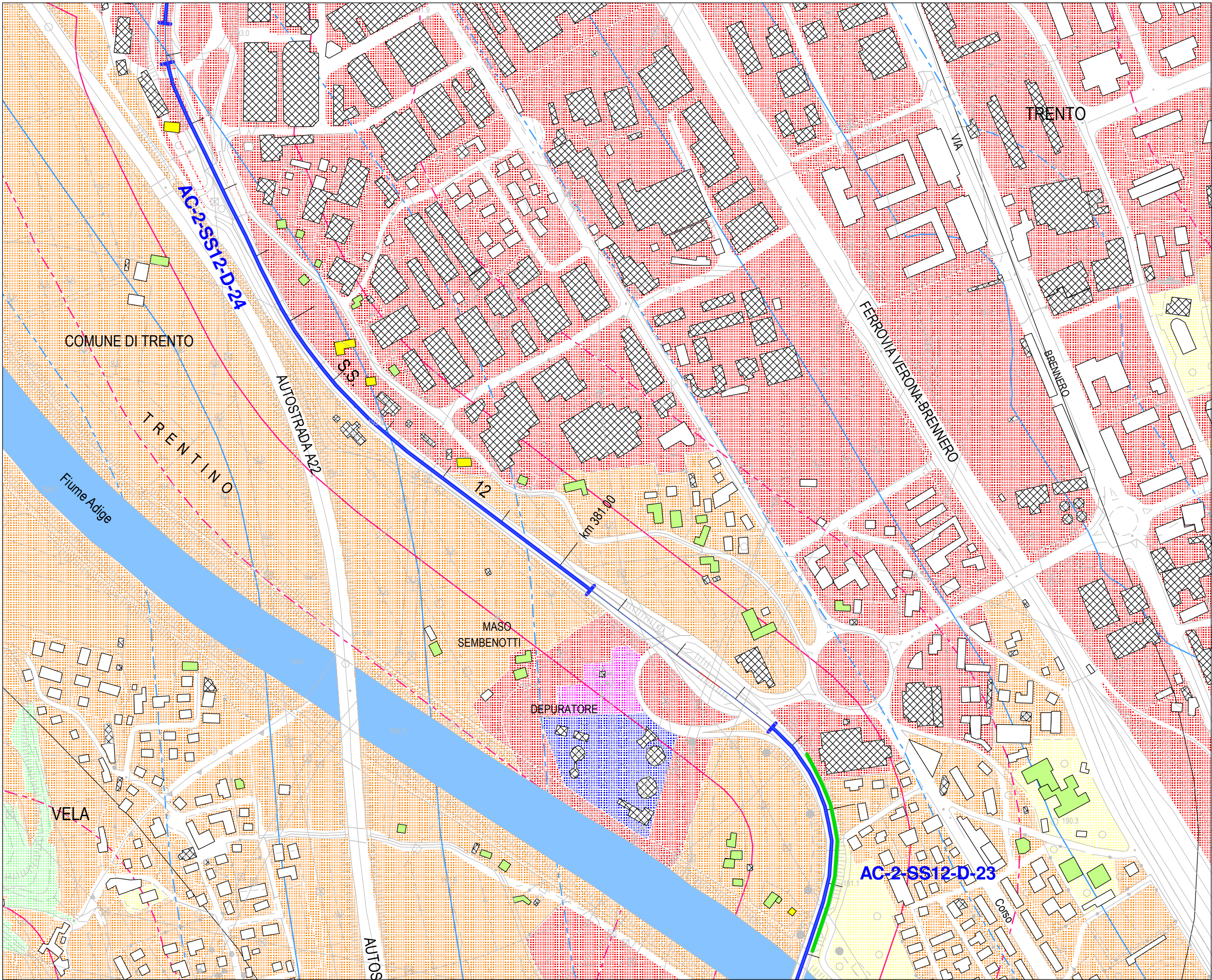
Scala 1: 5000

0 50 100 150 m



ingegneria & acustica  
**PIETRO MAINI**  
38068 ROVERETO (TN) - Via del Garda, 46  
[www.pietromaini.it](http://www.pietromaini.it)





Provincia Autonoma di Trento  
Servizio Gestione Strade

Asse stradale - strada - tratto:  
**2 - S.S. 12 - D**

Unique Road ID:  
**RD\_IT\_0032\_006**

Figura:  
**MC.53**

Tipo di Allegato:  
**MAPPA dei CONFLITTI  
Lnotte**

**QUADRO 21**  
dal km 380.3 al km 381.9

Valore mappato: conflitto max  
Altezza dal suolo: 4m  
Anno riferimento: 2021  
Transiti annui: >6 milioni

Legenda

- CONFINE COMUNALE
- EDIFICIO RICETTORE
- EDIFICIO NON RICETTORE
- BARRIERA ANTIRUMORE
- STRADA/Crossos
- TRATTO STRADALE CRITICO


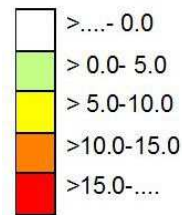
CLASSI ACUSTICHE

- CLASSE 1
- CLASSE 2
- CLASSE 3
- CLASSE 4
- CLASSE 5
- CLASSE 6

FASCE DI PERTINENZA  
ACUSTICA STRADALE

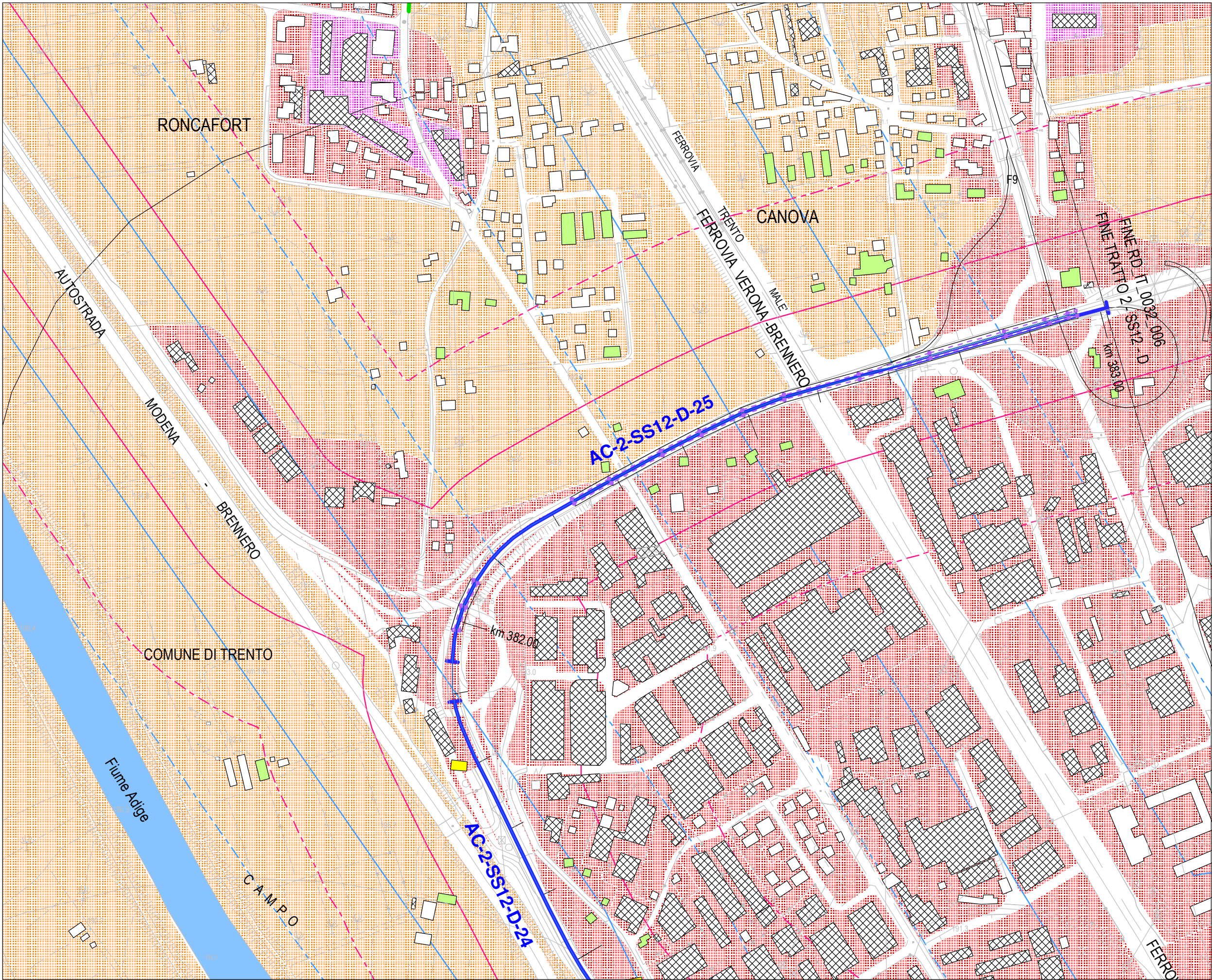
- Fascia A
- Fascia B
- Fascia A altre infrastrutture
- Fascia B altre infrastrutture

Livello di conflitto acustico  
**Notte (8 ore)**  
dBA



ingegneria & acustica  
**PIETRO MAINI**  
38068 ROVERETO (TN) - Via del Garda, 46  
[www.pietromaini.it](http://www.pietromaini.it)





Provincia Autonoma di Trento  
Servizio Gestione Strade

Asse stradale - strada - tratto:  
**2 - S.S. 12 - D**

Unique Road ID:  
**RD\_IT\_0032\_006**

Figura:  
**MC.54**

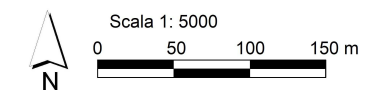
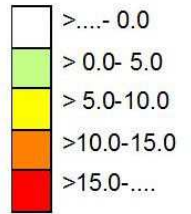
Tipo di Allegato:  
**MAPPA dei CONFLITTI  
Lnotte**

**QUADRO 22**  
dal km 381.5 al km 382.7

Valore mappato: conflitto max  
Altezza dal suolo: 4m  
Anno riferimento: 2021  
Transiti annui: >6 milioni

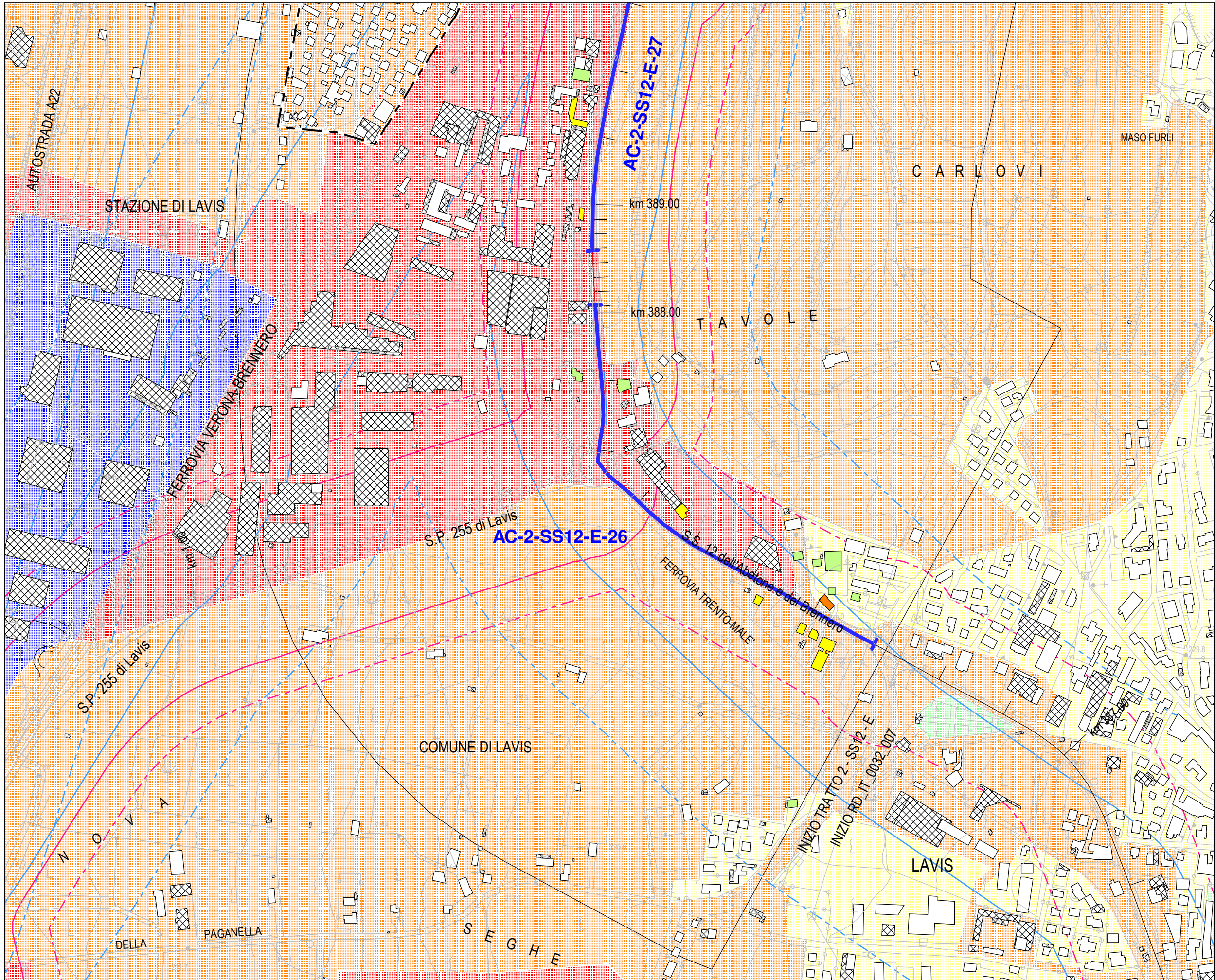
- Legenda
- CONFINE COMUNALE
  - EDIFICIO RICETTORE
  - EDIFICIO NON RICETTORE
  - BARRIERA ANTIRUMORE
  - STRADA/Crossos
  - TRATTO STRADALE CRITICO
- CLASSI ACUSTICHE
- CLASSE 1
  - CLASSE 2
  - CLASSE 3
  - CLASSE 4
  - CLASSE 5
  - CLASSE 6
- FASCE DI PERTINENZA  
ACUSTICA STRADALE
- Fascia A
  - Fascia B
  - Fascia A altre infrastrutture
  - Fascia B altre infrastrutture

Livello di conflitto acustico  
**Notte (8 ore)**  
dBA



ingegneria & acustica  
**PIETRO MAINI**  
38068 ROVERETO (TN) - Via del Garda, 46  
[www.pietromaini.it](http://www.pietromaini.it)





Provincia Autonoma di Trento  
Servizio Gestione Strade

Asse stradale - strada - tratto:  
**2 - S.S. 12 - E**

Unique Road ID:  
**RD\_IT\_0032\_007**

Figura:  
**MC.55**

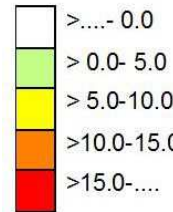
Tipo di Allegato:  
**MAPPA dei CONFLITTI  
Lnotte**

**QUADRO 23**  
dal km 387.3 al km 389.3

Valore mappato: conflitto max  
Altezza dal suolo: 4m  
Anno riferimento: 2021  
Transiti annui: 3-6 milioni

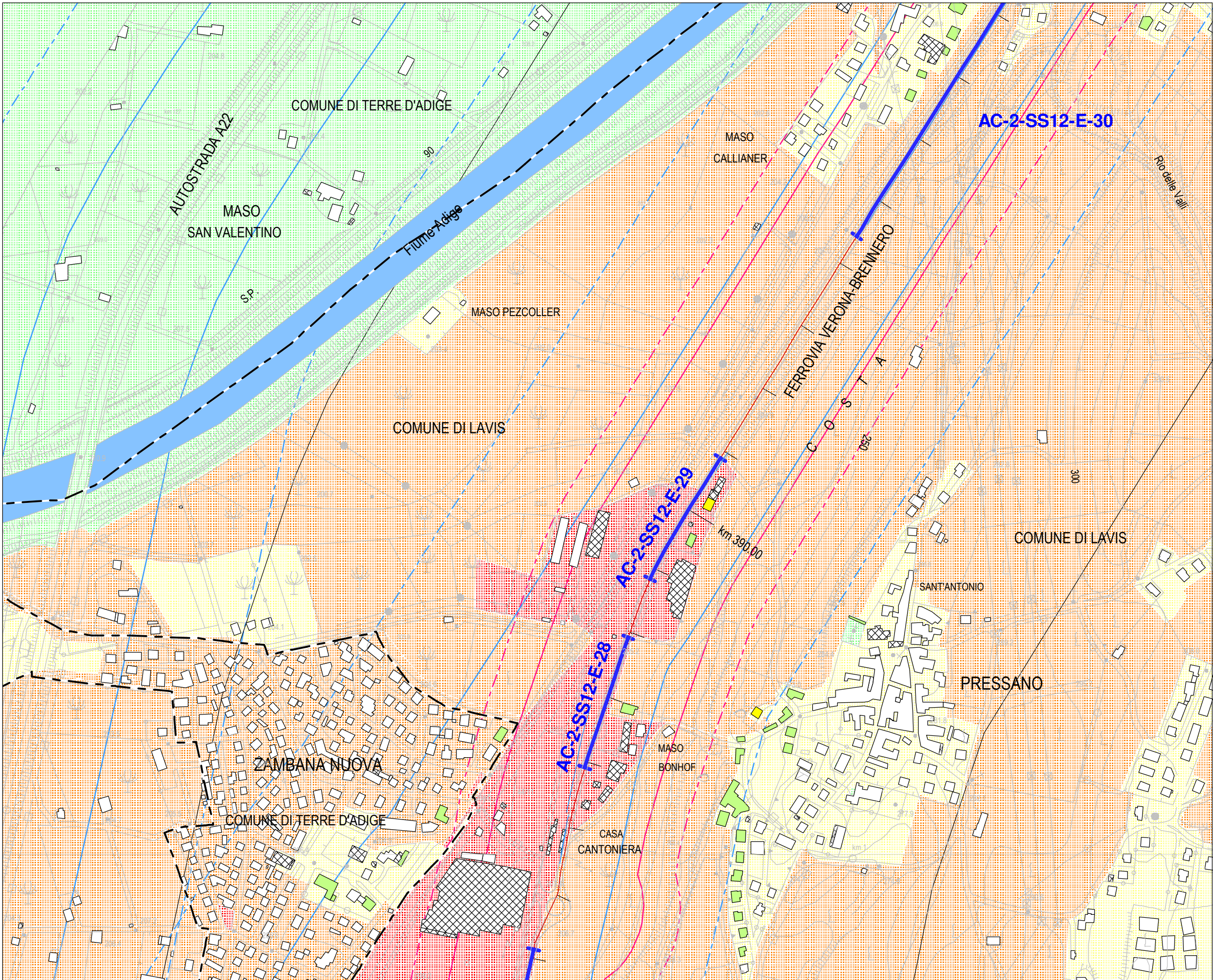
- Legenda
- CONFINE COMUNALE
  - EDIFICIO RICETTORE
  - EDIFICIO NON RICETTORE
  - BARRIERA ANTIRUMORE
  - STRADA/Crossos
  - TRATTO STRADALE CRITICO
- CLASSI ACUSTICHE
- CLASSE 1
  - CLASSE 2
  - CLASSE 3
  - CLASSE 4
  - CLASSE 5
  - CLASSE 6
- FASCE DI PERTINENZA  
ACUSTICA STRADALE
- Fascia A
  - Fascia B
  - Fascia A altre infrastrutture
  - Fascia B altre infrastrutture


Livello di conflitto acustico  
**Notte (8 ore)**  
dBA



ingegneria & acustica  
**PIETRO MAINI**  
38068 ROVERETO (TN) - Via del Garda, 46  
[www.pietromaini.it](http://www.pietromaini.it)







Provincia Autonoma di Trento  
Servizio Gestione Strade

Asse stradale - strada - tratto:

**2 - S.S. 12 - E**

Unique Road ID:

**RD\_IT\_0032\_007**

Figura:

**MC.56**

Tipo di Allegato:

**MAPPA dei CONFLITTI  
Lnotte**

QUADRO 24  
dal km 389.3 al km 390.8

Valore mappato: conflitto max  
Altezza dal suolo: 4m  
Anno riferimento: 2021  
Transiti annui: 3-6 milioni

Legenda

- CONFINE COMUNALE
- EDIFICIO RICETTORE
- EDIFICIO NON RICETTORE
- BARRIERA ANTIRUMORE
- STRADA/Crossos
- TRATTO STRADALE CRITICO

CLASSI ACUSTICHE

- CLASSE 1
- CLASSE 2
- CLASSE 3
- CLASSE 4
- CLASSE 5
- CLASSE 6

FASCE DI PERTINENZA ACUSTICA STRADALE


- Fascia A
- Fascia B
- Fascia A altre infrastrutture
- Fascia B altre infrastrutture

Livello di conflitto acustico  
**Notte (8 ore)**  
dBA

|            |
|------------|
| >...- 0.0  |
| > 0.0- 5.0 |
| > 5.0-10.0 |
| >10.0-15.0 |
| >15.0-.... |

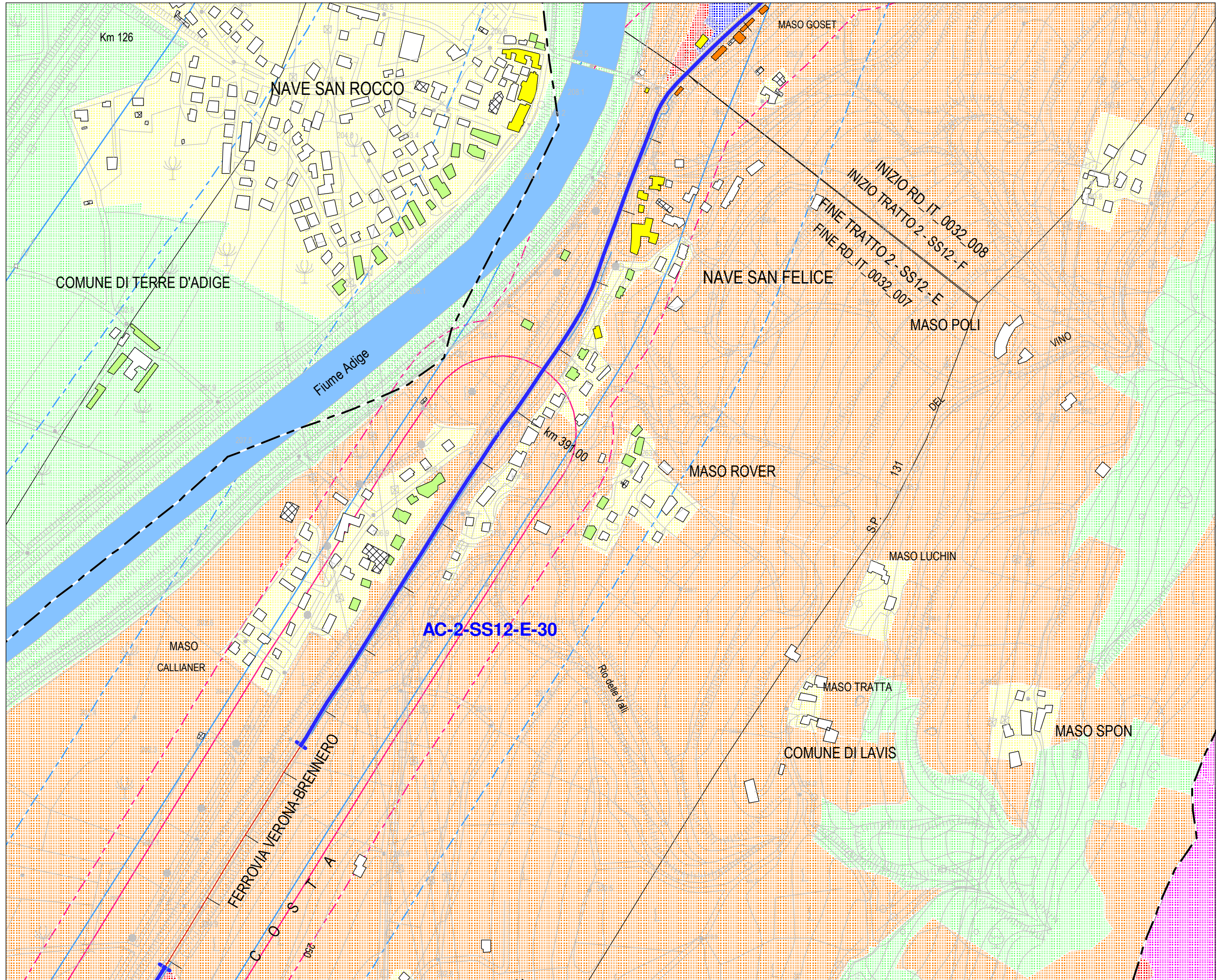
Scala 1: 5000

0 50 100 150 m



ingegneria & acustica  
**PIETRO MAINI**  
38068 ROVERETO (TN) - Via del Garda, 46  
[www.pietromaini.it](http://www.pietromaini.it)





Provincia Autonoma di Trento  
Servizio Gestione Strade

Asse stradale - strada - tratto:  
**2 - S.S. 12 - E**

Unique Road ID:  
**RD\_IT\_0032\_007**

Figura:  
**MC.57**

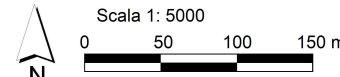
Tipo di Allegato:  
**MAPPA dei CONFLITTI  
Lnotte**

**QUADRO 25**  
dal km 390.1 al km 391.6

Valore mappato: conflitto max  
Altezza dal suolo: 4m  
Anno riferimento: 2021  
Transiti annui: 3-6 milioni

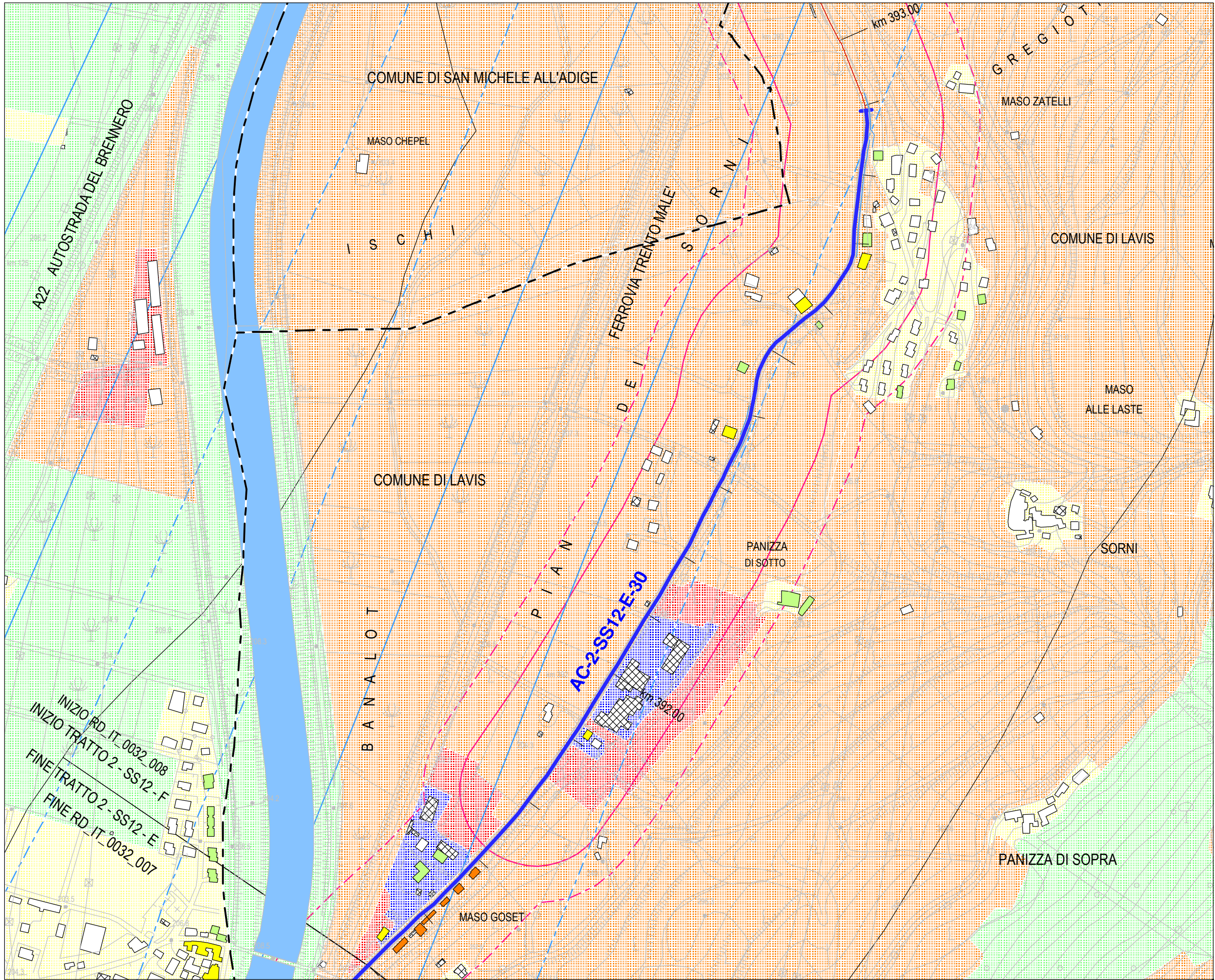
- Legenda
- CONFINE COMUNALE
  - EDIFICIO RICETTORE
  - EDIFICIO NON RICETTORE
  - BARRIERA ANTIRUMORE
  - STRADA/Crossos
  - TRATTO STRADALE CRITICO
- CLASSI ACUSTICHE
- CLASSE 1
  - CLASSE 2
  - CLASSE 3
  - CLASSE 4
  - CLASSE 5
  - CLASSE 6
- FASCE DI PERTINENZA  
ACUSTICA STRADALE
- Fascia A
  - Fascia B
  - Fascia A altre infrastrutture
  - Fascia B altre infrastrutture

Livello di conflitto acustico  
**Notte (8 ore)**  
dBA



ingegneria & acustica  
**PIETRO MAINI**  
38068 ROVERETO (TN) - Via del Garda, 46  
[www.pietromaini.it](http://www.pietromaini.it)





Provincia Autonoma di Trento  
Servizio Gestione Strade

Asse stradale - strada - tratto:  
**2 - S.S. 12 - F**

Unique Road ID:  
**RD\_IT\_0032\_008**

Figura:  
**MC.58**

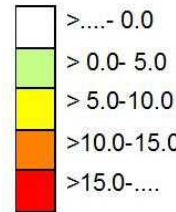
Tipo di Allegato:  
**MAPPA dei CONFLITTI  
Lnotte**

**QUADRO 26**  
dal km 391.5 al km 393.0

Valore mappato: conflitto max  
Altezza dal suolo: 4m  
Anno riferimento: 2021  
Transiti annui: 3-6 milioni

- Legenda
- CONFINE COMUNALE
  - EDIFICIO RICETTORE
  - EDIFICIO NON RICETTORE
  - BARRIERA ANTIRUMORE
  - STRADA/Crossos
  - TRATTO STRADALE CRITICO
- CLASSI ACUSTICHE
- CLASSE 1
  - CLASSE 2
  - CLASSE 3
  - CLASSE 4
  - CLASSE 5
  - CLASSE 6
- FASCE DI PERTINENZA  
ACUSTICA STRADALE
- Fascia A
  - Fascia B
  - Fascia A altre infrastrutture
  - Fascia B altre infrastrutture

Livello di conflitto acustico  
**Notte (8 ore)**  
dBA

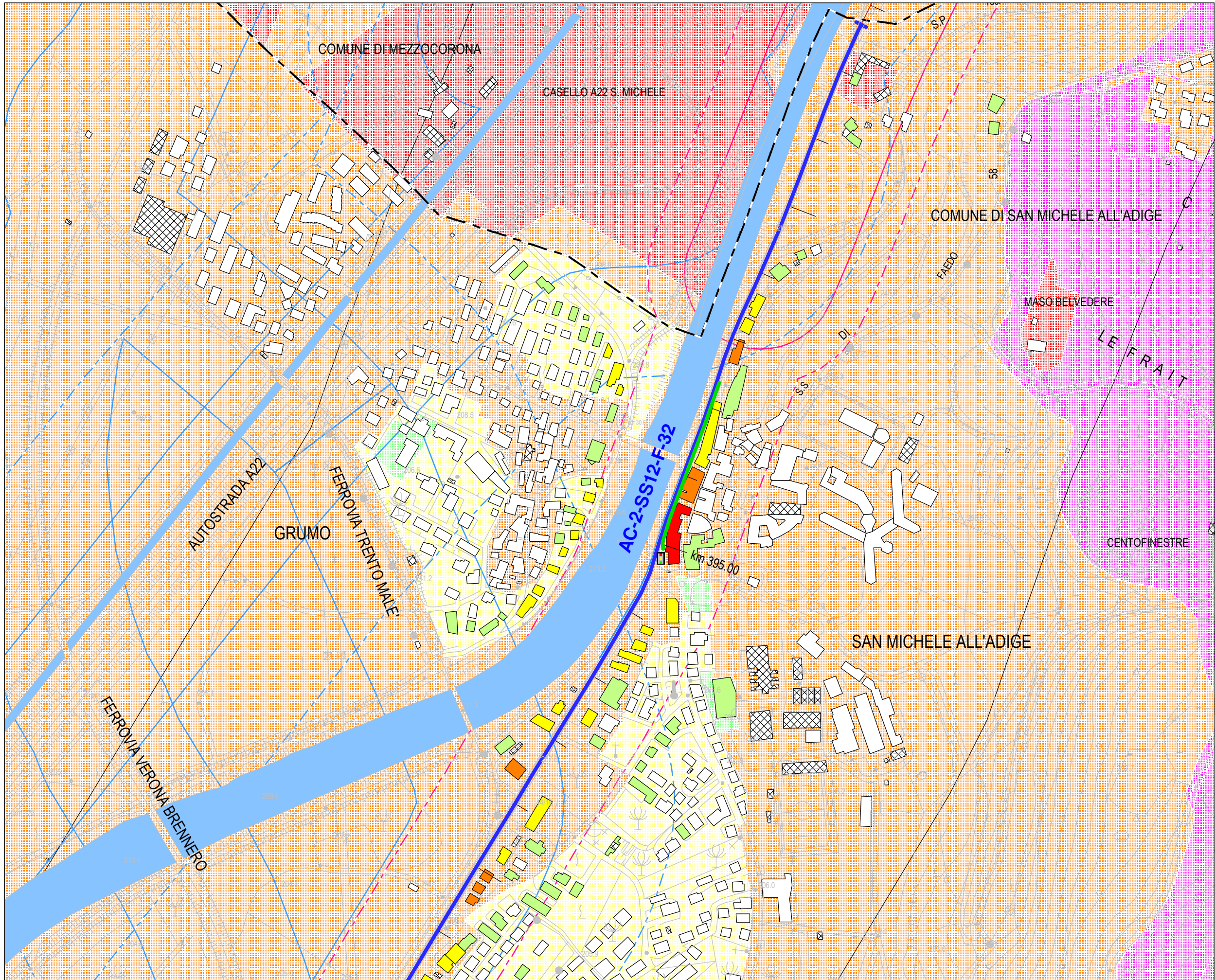



ingegneria & acustica  
**PIETRO MAINI**  
38068 ROVERETO (TN) - Via del Garda, 46  
[www.pietromaini.it](http://www.pietromaini.it)











Provincia Autonoma di Trento  
Servizio Gestione Strade

Asse stradale - strada - tratto:

**2 - S.S. 12 - F**

Unique Road ID:

**RD\_IT\_0032\_008**

Figura:

**MC.60**

Tipo di Allegato:

**MAPPA dei CONFLITTI  
Lnotte**

**QUADRO 28**  
dal km 394.3 al km 395.8

Valore mappato: conflitto max  
Altezza dal suolo: 4m  
Anno riferimento: 2021  
Transiti annui: 3-6 milioni

Legenda

- CONFINE COMUNALE
- EDIFICIO RICETTORE
- EDIFICIO NON RICETTORE
- BARRIERA ANTIRUMORE
- STRADA/Crossos
- TRATTO STRADALE CRITICO

CLASSI ACUSTICHE

- CLASSE 1
- CLASSE 2
- CLASSE 3
- CLASSE 4
- CLASSE 5
- CLASSE 6

FASCE DI PERTINENZA  
ACUSTICA STRADALE


- Fascia A
- Fascia B
- Fascia A altre infrastrutture
- Fascia B altre infrastrutture

Livello di conflitto acustico  
**Notte (8 ore)**  
dBA

|            |
|------------|
| >...- 0.0  |
| > 0.0- 5.0 |
| > 5.0-10.0 |
| >10.0-15.0 |
| >15.0-.... |

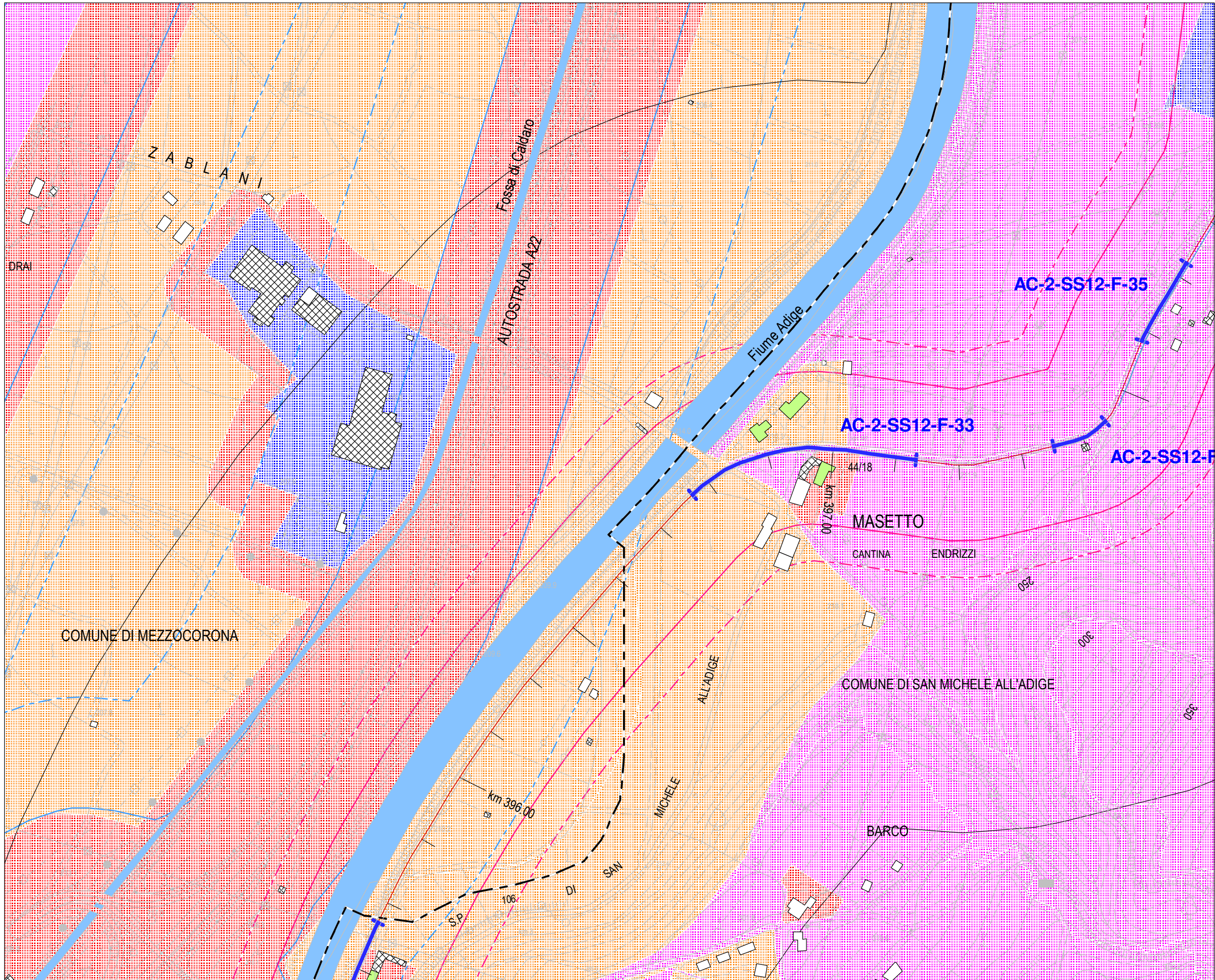
Scala 1: 5000

0 50 100 150 m



ingegneria & acustica  
**PIETRO MAINI**  
38068 ROVERETO (TN) - Via del Garda, 46  
[www.pietromaini.it](http://www.pietromaini.it)





Provincia Autonoma di Trento  
Servizio Gestione Strade

Asse stradale - strada - tratto:  
**2 - S.S. 12 - F**

Unique Road ID:  
**RD\_IT\_0032\_008**

Figura:  
**MC.61**

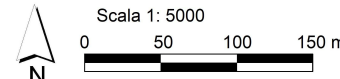
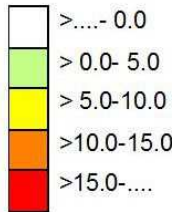
Tipo di Allegato:  
**MAPPA dei CONFLITTI  
Lnotte**

QUADRO 29  
dal km 395.7 al km 397.8

Valore mappato: conflitto max  
Altezza dal suolo: 4m  
Anno riferimento: 2021  
Transiti annui: 3-6 milioni

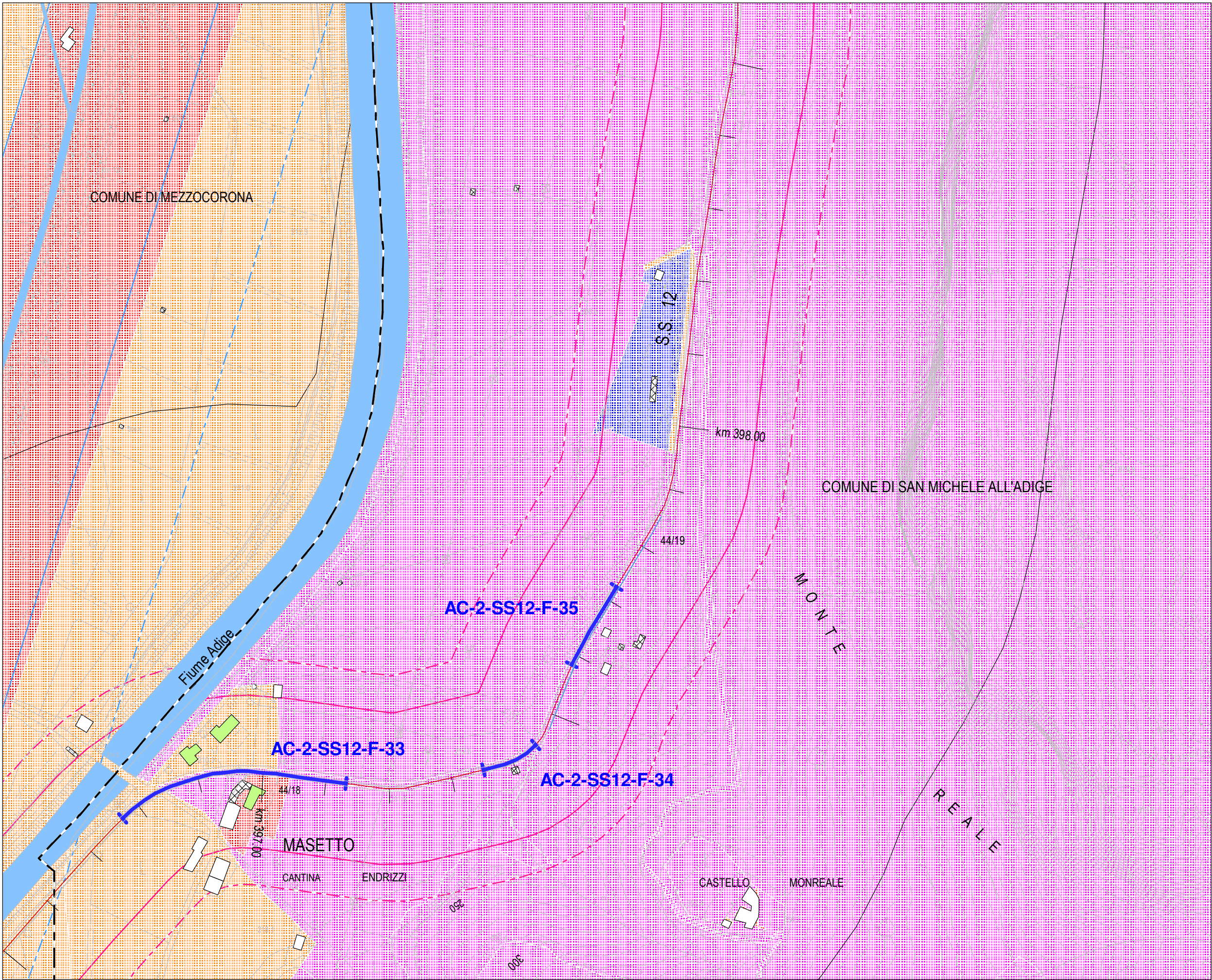
- Legenda
- CONFINE COMUNALE
  - EDIFICIO RICETTORE
  - EDIFICIO NON RICETTORE
  - BARRIERA ANTIRUMORE
  - STRADA/Crossos
  - TRATTO STRADALE CRITICO
- CLASSI ACUSTICHE
- CLASSE 1
  - CLASSE 2
  - CLASSE 3
  - CLASSE 4
  - CLASSE 5
  - CLASSE 6
- FASCE DI PERTINENZA ACUSTICA STRADALE
- Fascia A
  - Fascia B
  - Fascia A altre infrastrutture
  - Fascia B altre infrastrutture

Livello di conflitto acustico  
**Notte (8 ore)**  
dBA



ingegneria & acustica  
**PIETRO MAINI**  
38068 ROVERETO (TN) - Via del Garda, 46  
[www.pietromaini.it](http://www.pietromaini.it)





Provincia Autonoma di Trento  
Servizio Gestione Strade

Asse stradale - strada - tratto:  
**2 - S.S. 12 - F**

Unique Road ID:  
**RD\_IT\_0032\_008**

Figura:  
**MC.62**

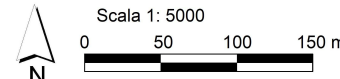
Tipo di Allegato:  
**MAPPA dei CONFLITTI  
Lnotte**

**QUADRO 30**  
dal km 396.5 al km 398.6

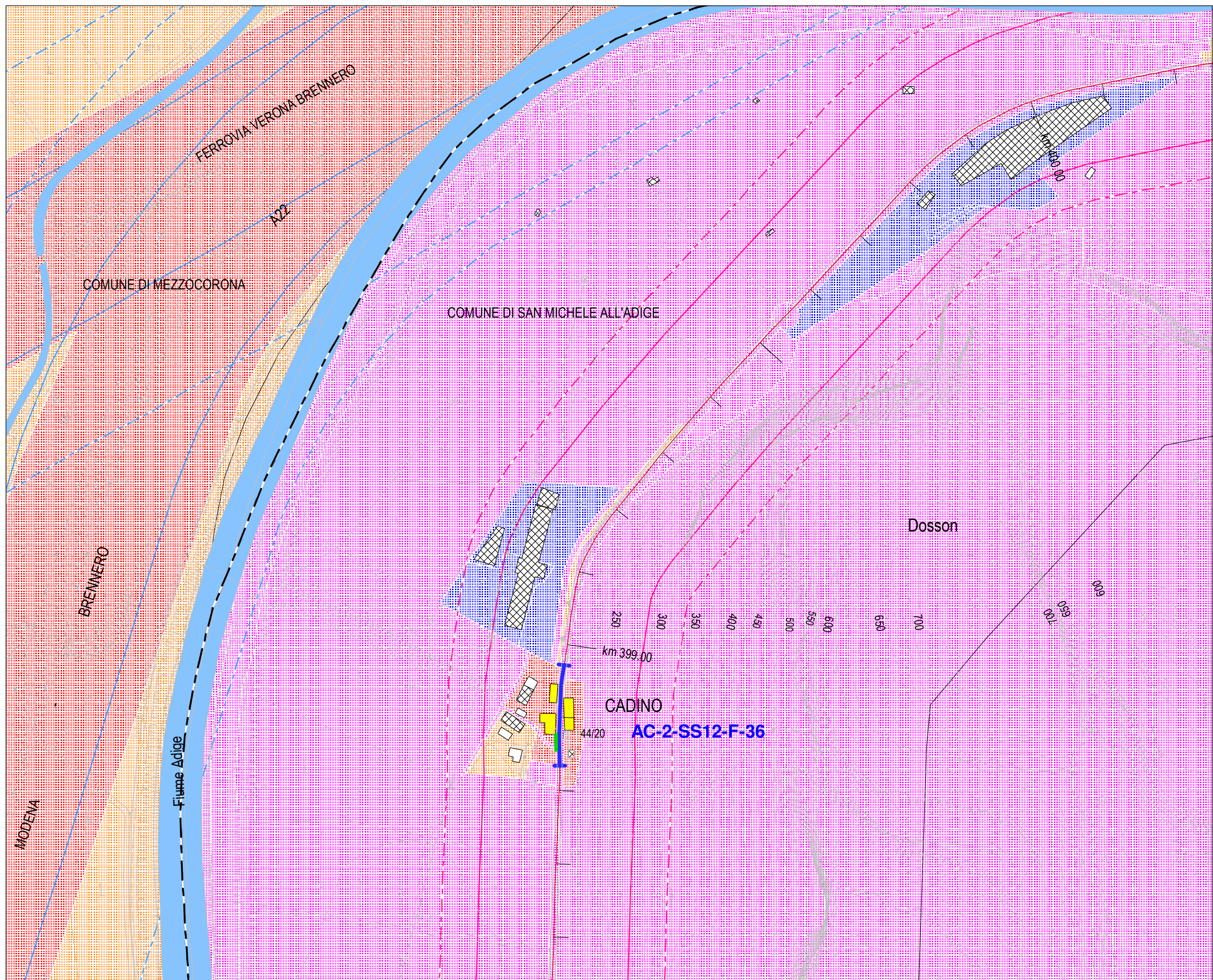
Valore mappato: conflitto max  
Altezza dal suolo: 4m  
Anno riferimento: 2021  
Transiti annui: 3-6 milioni

- Legenda
- CONFINE COMUNALE
  - EDIFICIO RICETTORE
  - EDIFICIO NON RICETTORE
  - BARRIERA ANTIRUMORE
  - STRADA/Crossos
  - TRATTO STRADALE CRITICO
- CLASSI ACUSTICHE
- CLASSE 1
  - CLASSE 2
  - CLASSE 3
  - CLASSE 4
  - CLASSE 5
  - CLASSE 6
- FASCE DI PERTINENZA  
ACUSTICA STRADALE
- Fascia A
  - Fascia B
  - Fascia A altre infrastrutture
  - Fascia B altre infrastrutture

Livello di conflitto acustico  
**Notte (8 ore)**  
dBA







Provincia Autonoma di Trento  
Servizio Gestione Strade

Asse stradale - strada - tratto:  
**2 - S.S. 12 - F**

Unique Road ID:  
**RD\_IT\_0032\_008**

Figura:  
**MC.63**

Tipo di Allegato:  
**MAPPA dei CONFLITTI  
Lnotte**

**QUADRO 31**  
dal km 398.5 al km 400.2

Valore mappato: conflitto max  
Altezza dal suolo: 4m  
Anno riferimento: 2021  
Transiti annui: 3-6 milioni

Legenda

- CONFINE COMUNALE
- EDIFICIO RICETTORE
- EDIFICIO NON RICETTORE
- BARRIERA ANTIRUMORE
- STRADA/Crossos
- TRATTO STRADALE CRITICO


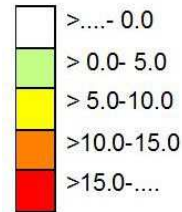
CLASSI ACUSTICHE

- CLASSE 1
- CLASSE 2
- CLASSE 3
- CLASSE 4
- CLASSE 5
- CLASSE 6

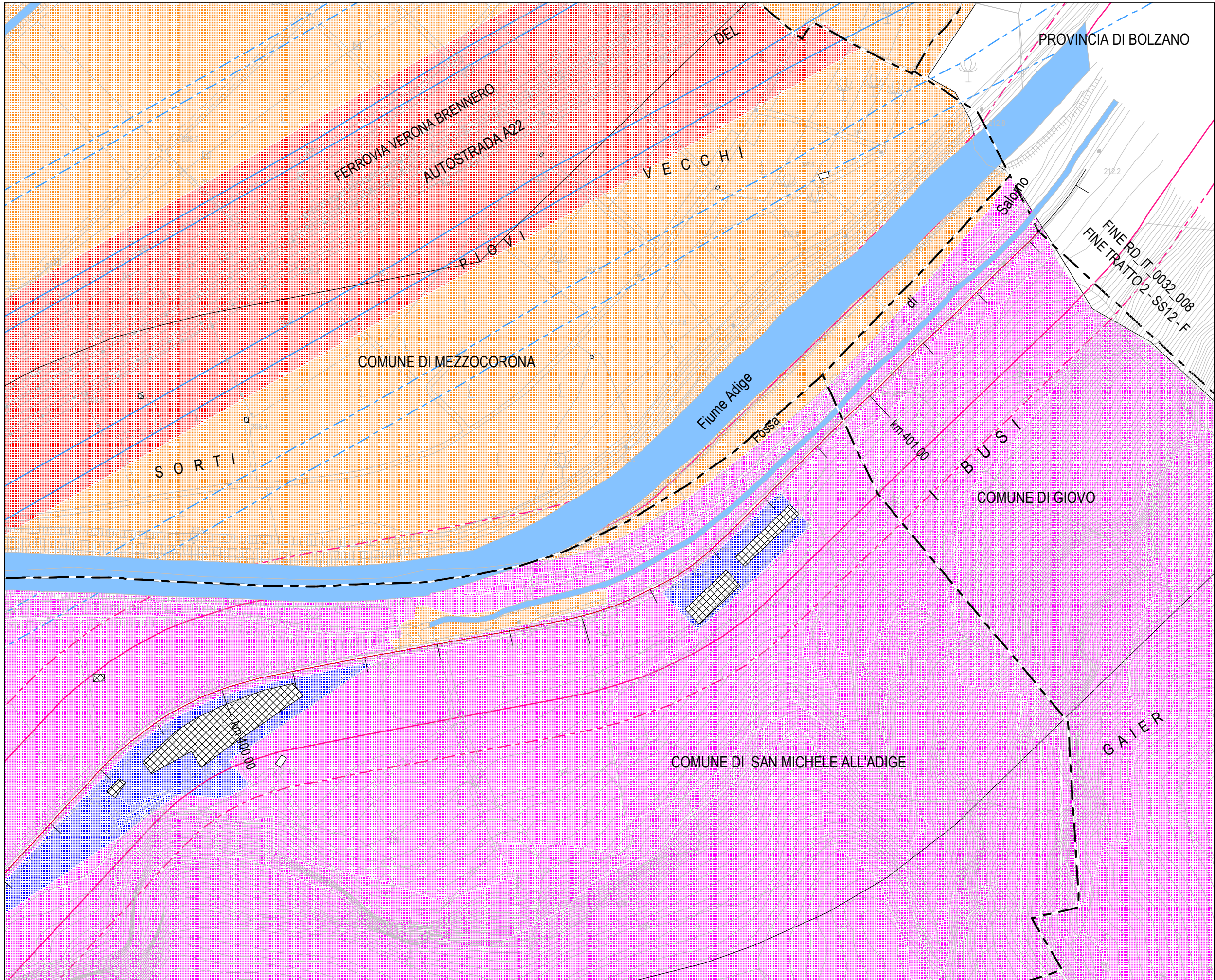
FASCE DI PERTINENZA  
ACUSTICA STRADALE

- Fascia A
- Fascia B
- Fascia A altre infrastrutture
- Fascia B altre infrastrutture

Livello di conflitto acustico  
**Notte (8 ore)**  
dBA







Provincia Autonoma di Trento  
Servizio Gestione Strade

Asse stradale - strada - tratto:  
**2 - S.S. 12 - F**

Unique Road ID:  
**RD\_IT\_0032\_008**

Figura:  
**MC.64**

Tipo di Allegato:  
**MAPPA dei CONFLITTI  
Lnotte**

**QUADRO 32**  
dal km 399.6 al km 401.3

Valore mappato: conflitto max  
Altezza dal suolo: 4m  
Anno riferimento: 2021  
Transiti annui: 3-6 milioni

- Legenda
- CONFINE COMUNALE
  - EDIFICIO RICETTORE
  - EDIFICIO NON RICETTORE
  - BARRIERA ANTIRUMORE
  - STRADA/Crossos
  - TRATTO STRADALE CRITICO
- CLASSI ACUSTICHE
- CLASSE 1
  - CLASSE 2
  - CLASSE 3
  - CLASSE 4
  - CLASSE 5
  - CLASSE 6
- FASCE DI PERTINENZA  
ACUSTICA STRADALE
- Fascia A
  - Fascia B
  - Fascia A altre infrastrutture
  - Fascia B altre infrastrutture

Livello di conflitto acustico  
**Notte (8 ore)**  
dBA

